

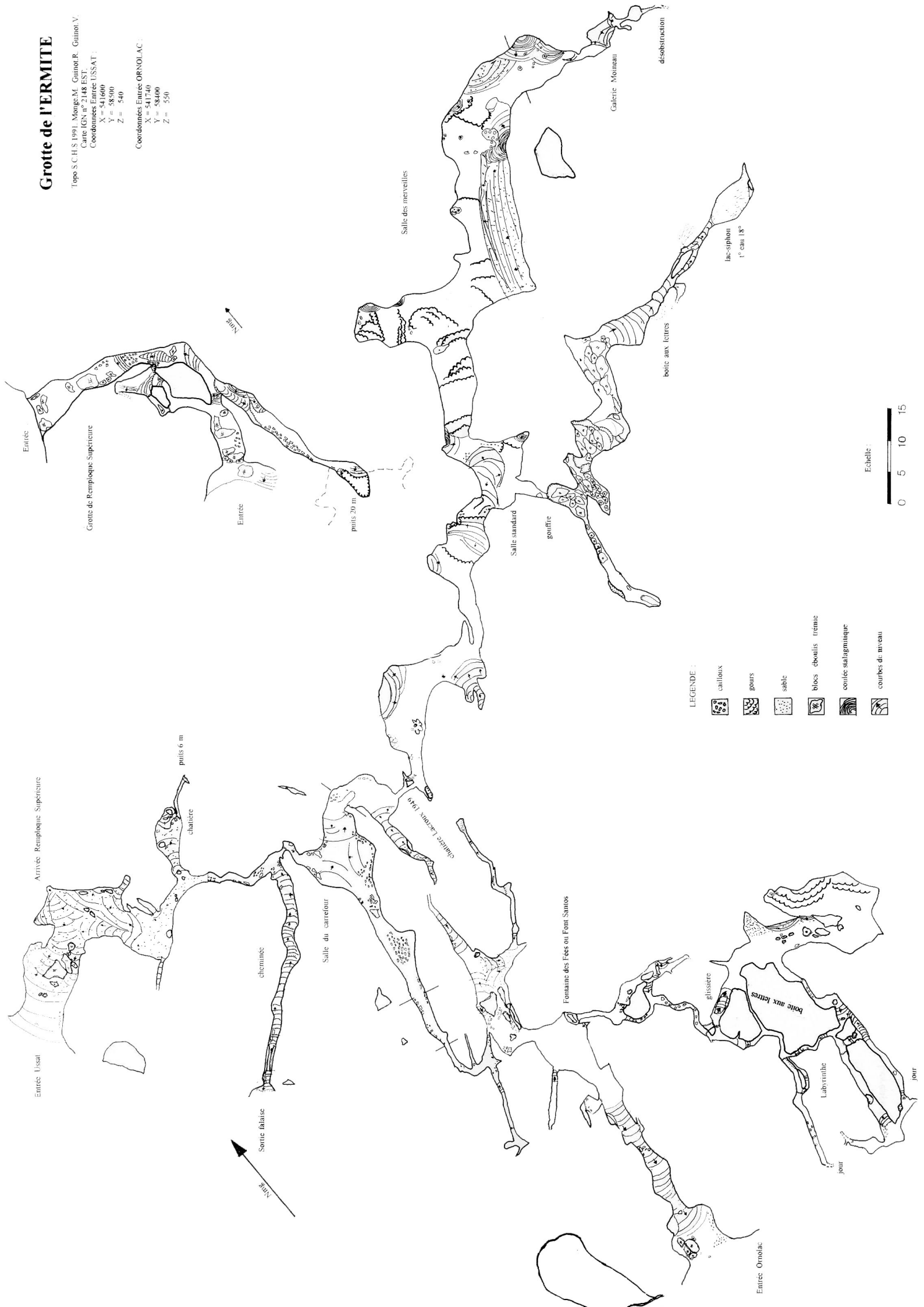
# Grotte de l'ERMITE

Topo S.C.H.S 1991, Morge, M. Guinol R. Guinol, V.  
 Carte IGN n° 2148 EST.  
 Coordonnées Entrée USSAT :







X = 51 600  
 Y = 58 300  
 Z = 540

Coordonnées Entrée ORNOLAC :

X = 51 140  
 Y = 58 400  
 Z = 550



LEGENDE :

-  cailloux
-  gours
-  sable
-  blocs éboulés trémie
-  coulée stalagminique
-  courbes de niveau

Echelle :

