

# GOUFFRE DEGAUDEZ

*Cavité sèche constituée d'une série de petits puits.*

## **Coordonnées-spéléométrie :**

X : 501,91 Y : 3073,02 Z : 790

Commune de St-Girons

Carte I.G.N. 1/25000<sup>ème</sup> 2047 OT S<sup>t</sup>-Girons.

Profondeur : -206 Développement : 1260 m.

**Historique** : découvert par Degaudez, cette cavité est explorée par le S.C. de la Seine renforcé de quelques membres du G.S. Couserans en 1966 et 1967.

**T.P.S.T** : 6 à 7 heures. 10 mm de marche d'approche.

**Accès** : Cavité pointée sur la carte au 1/25000<sup>ème</sup>. De Saint-Girons prendre la route en direction de Seix. Prendre à droite dans le premier village (Eychel) la route qui monte à l'église et au col de Jou. Au col prendre deux fois à droite une petite route qui conduit au hameau de Ouerdes. A Ouerdes prendre à gauche devant le calvaire, puis à droite deux cent mètres plus loin en direction de la forêt de Sourroque. La route devient une piste carrossable. On prend une dernière fois à droite puis on continue sur la piste deux ou trois cents mètres plus loin pour finalement se garer au bord au niveau d'un grande doline sur la droite. Il faut alors longer la doline en montant sur la gauche, puis poursuivre à gauche d'un talweg. On arrive à un petit col au bout de 150 mètres et on croise une piste que l'on prend à droite et qui descend doucement. Au bout de 200 mètres il faut prendre un sentier sur la gauche au niveau d'une balise jaune en bois cloutée sur un arbre. Ce sentier descend une quarantaine de mètres, puis il faut reprendre à gauche à travers une première petite doline et poursuivre dans une grande doline parcourue par une ruisseau qui y résurge et s'y perd. La cavité s'ouvre sur le flanc opposé de la doline à mi hauteur. L'entrée est un petit porche triangulaire qui est marqué au plafond du nom du gouffre peint en rouge.

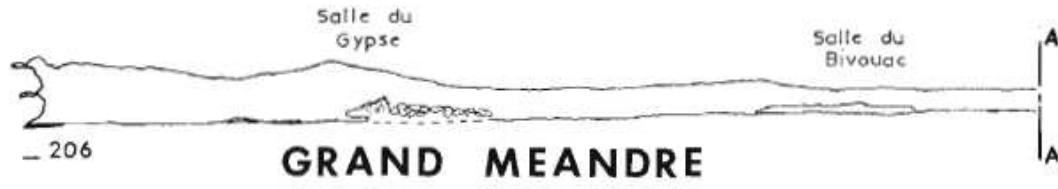
**Description** : Un puits de 19 mètres donne accès à un méandre faiblement actif que l'on suit par le fond et jusqu'au bout. Quelques mètres avant la fin du méandre on laisse l'eau sur la droite pour descendre un puits situé dans l'axe de la progression. Dans ce P 18, il faut impérativement penduler à droite sur une belle margelle. On descend ensuite une dizaine de mètres en escalade pour aboutir en tête du puits du dentifrice. L'équipement décrit ici est celui qui est situé en paroi droite de ce puits. En bas de ce puits, après quelques mètres dans des blocs qui surplombent le méandre on aboutit à une puits de 18 m au bas duquel il faut prendre le méandre en remontant légèrement sur une dizaine de mètres. On descend ensuite au fond de ce méandre en escalade. Deux partie de

la descente peuvent être équipées. Au fond du méandre on débouche sur un puits de 8 mètres directement suivi par un puits de 19 mètres. En bas de ce dernier il faut remonter sur 3 ou 4 mètres pour suivre une vire subhorizontale sur 25 mètres dans le méandre (attention ne surtout pas descendre dans le fond du méandre). On doit ensuite prendre un méandre très sec et poussiéreux à gauche qui conduit après deux petites désescalade sur d'anciennes coulées à une série de puits qui s'enchaînent (10, 9, 13). Dans le dernier puits il faut se déporter vers l'aval dans le méandre pour trouver une tête de puits confortable. En bas de ce puits, on accède au méandre du fond du Degaudez dans lequel on progresse le plus souvent au fond, rarement au-dessus de blocs. Le fond est constitué par un morceau de méandre un peu plus étroit qui bute sur une ridicule siphon boueux.

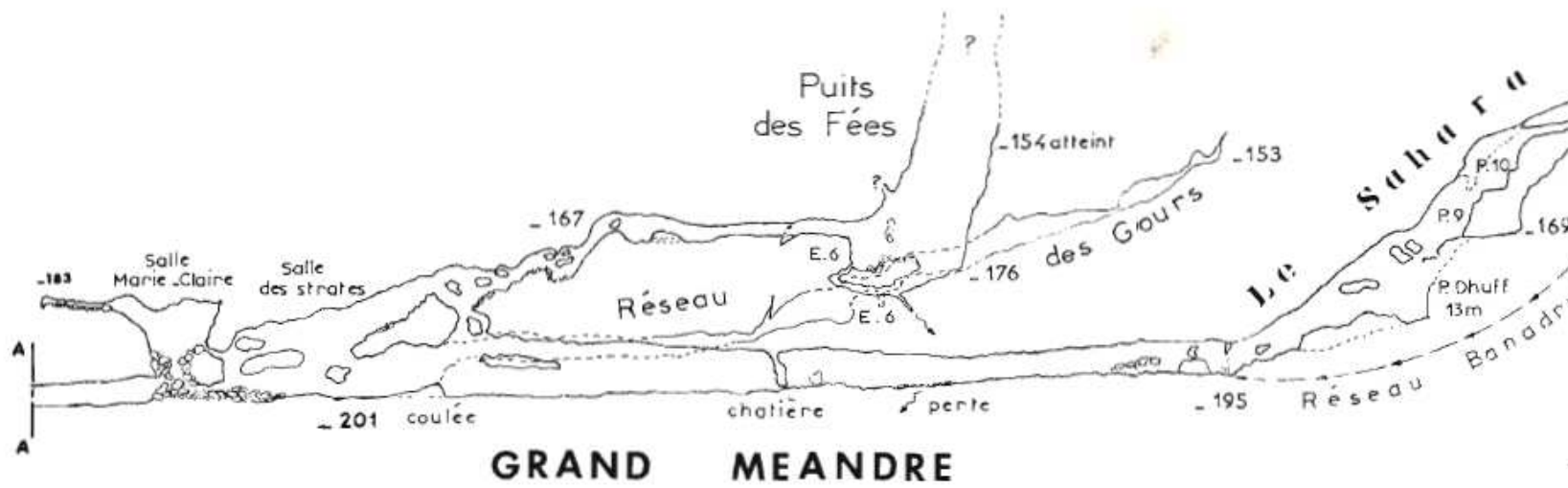
F. Guillot

# GOUFFRE DEGAUDEZ

## COUPE

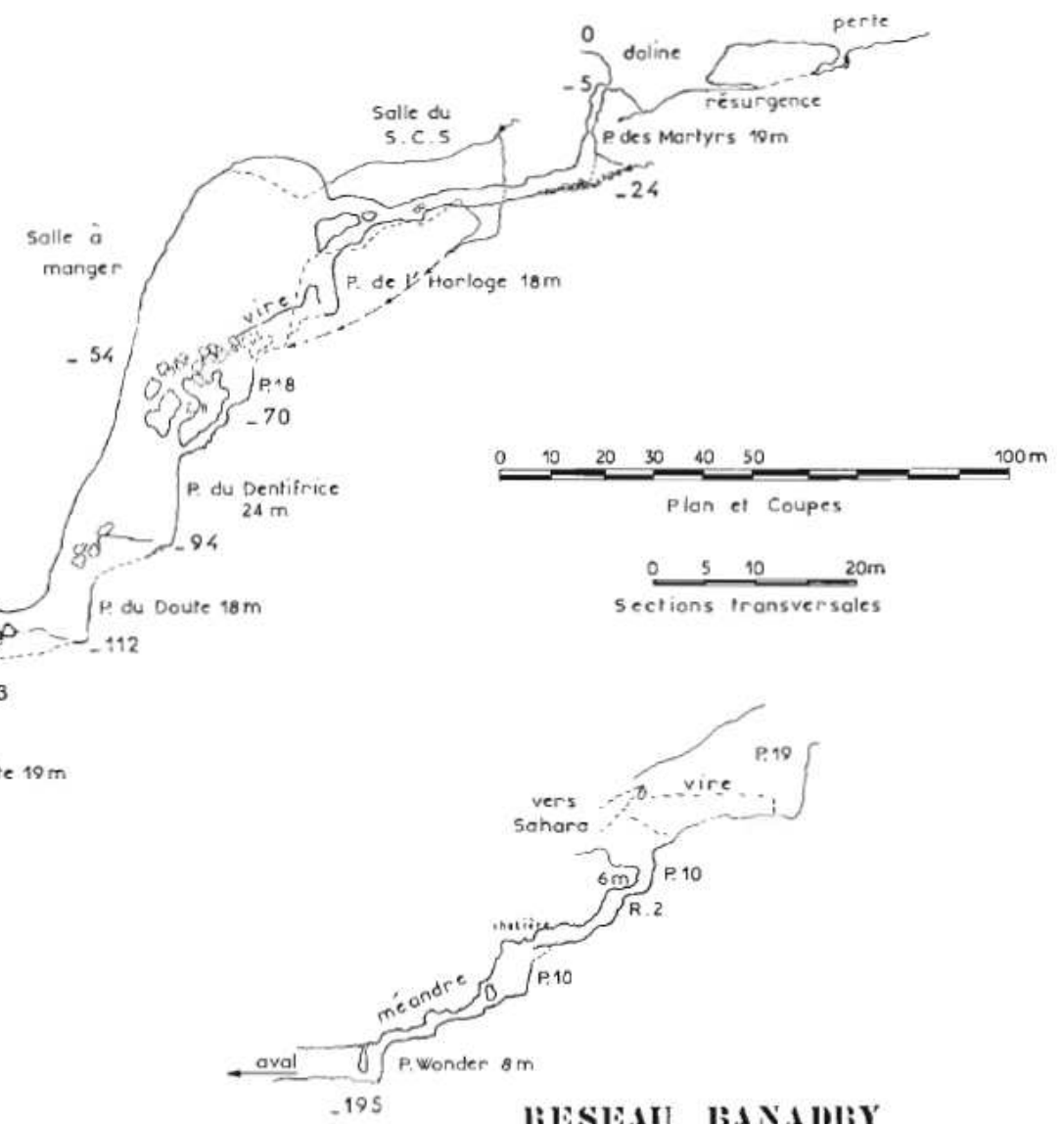


### GRAND MEANDRE



### GRAND MEANDRE

### COUPES DEVELOPPEES



### RESEAU BANADRY

# GOUFFRE DEGAUDEZ

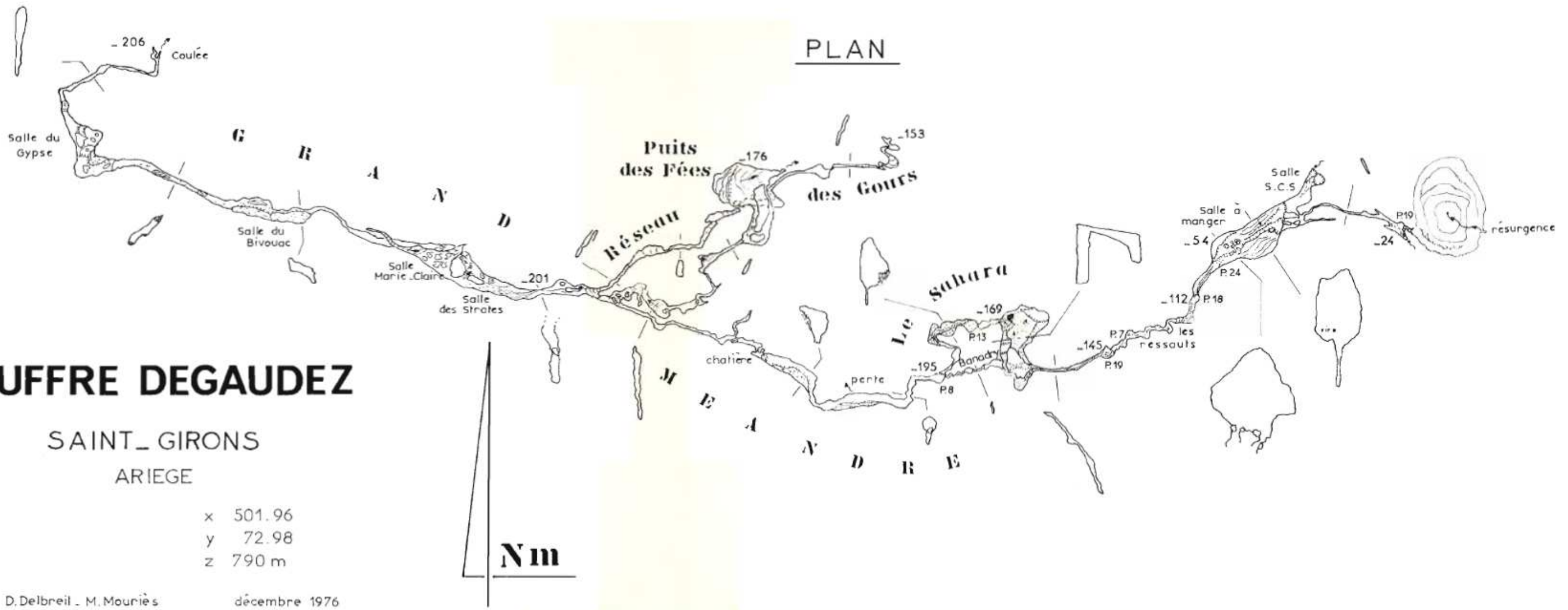
SAINT-GIRONS  
ARIEGE

x 501.96  
y 72.98  
z 790 m

G S Couserans D. Delbreil - M. Mouriès

décembre 1976

PLAN



### Fiche d'équipement :

PUITS	CORDES	AMARRAGES	OBSERVATIONS
P 19	C 30	2 AN, 1 dév sur spit, 1 spit	AN en plafond en tête de puits
P 18	C 25	1 AN, 4 spits	pendule à - 11 sur vire à droite
P 38 puits du dentifrice	60 m	9 spits, 2 AN	plusieurs cheminements possibles, l'équipement décrit est paroi de droite en descendant.
P 18	31 m	Cp +4 spits, 1 dév sur spit, 1 spit	
ressaut dans méandre	20 m	2 spits, 1 AN	facultatif, désescalade facile
P 10	18 m	2 spits, 1 AN, 1 spit	désescalade possible
P 8	15 m	1 AN, 3 spits	
P 19	23 m	4 spits	
P 10	35 m	2 spits, 2 dév sur spits	corde de 35 pour les
P 9	Cp.	3 spits	deux puits
P 13	25 m	Cp + 1 AN, 2 spits	

### Remarque(s) :

### Bibliographie :

*Spéléoc spécial Sourroque*, bulletin du C.S.R. Midi-Pyrénées, n°3-4, 1977.

### Fiche d'équipement actualisée

C.35; 6s, 1 dev/s + 1 AN (MC autour du gros rocher)

C.30; 4s; 1 dev'/s (passage par le balcon : accessible par escalade à gauche du méandre 10m avant le puits du pendule)

C105; 20s + 1 AN (voie hors crue(en bas du puits, longer la paroi de la salle à main gauche))

C.20; 1an; 4s

C.20; 5s + 1AN

C.15; 4s

C30; 6s ou 8s si risque de pluie

C 55 ; 10s, 1dev/s, 2dev/AN (dont un très gros (6m))