




Gouffre du Plagnol - St Girons

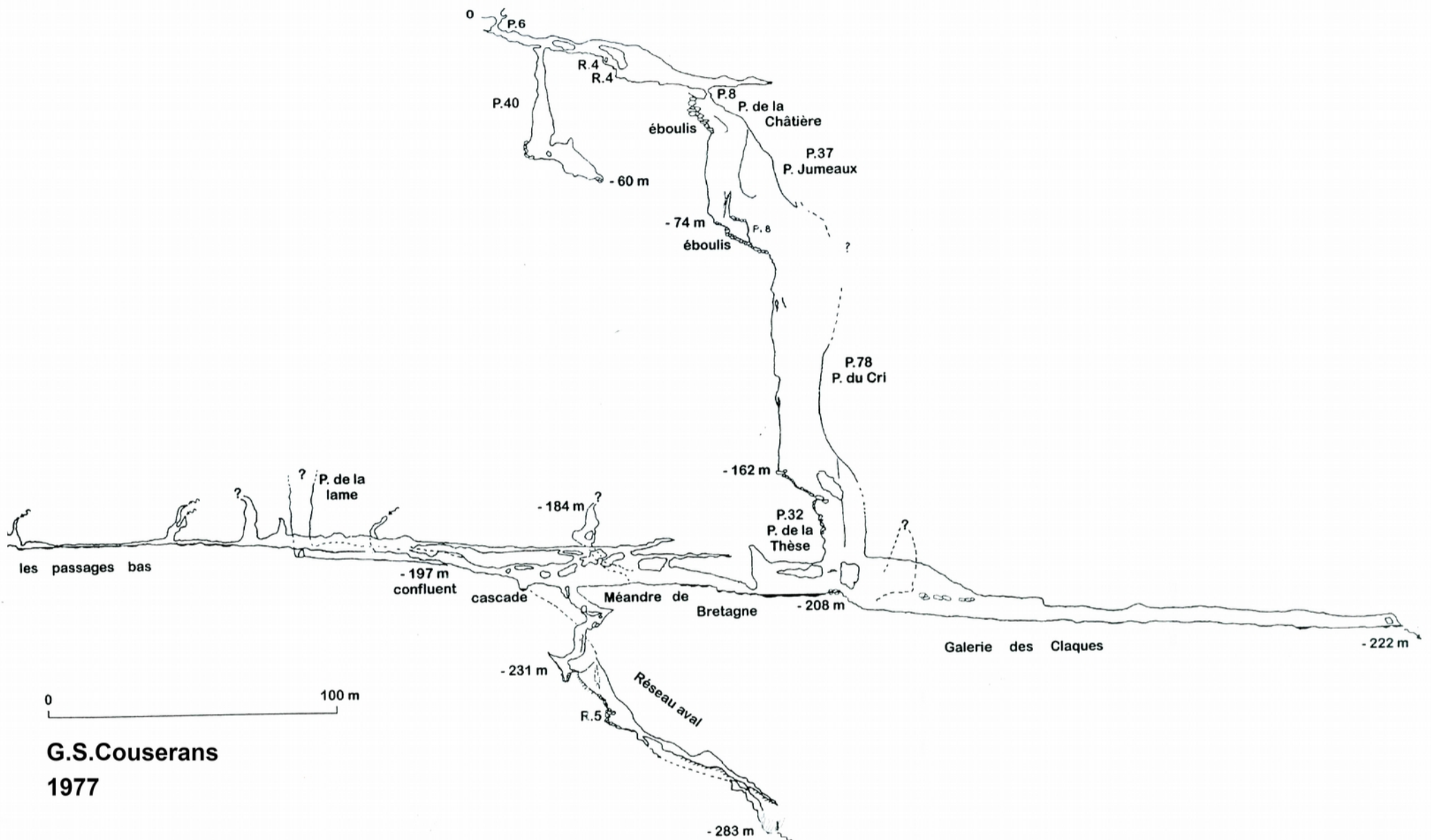
 25 minutes

 3 minutes

 TPST 4h

 verticale, sportive

 -200m / -283m



Accès

De Seix prendre direction St Girons.

A partir de Lacourt, rester en rive gauche du Salat jusqu'à Eychel.

Dans le village prendre à gauche au rond point vers l'église et le col de Jou.

Au col prendre deux fois à droite une petite route qui mène au hameau de Ouerdes. De là, prendre à gauche devant le calvaire, puis 200m plus loin, à droite en direction de la forêt de Sourroque.

La route devient une piste aisément praticable pour tout véhicule. On tourne à droite, en laissant en face la piste qui mène aux Corbeaux et au Barroti puis on se gare sur la gauche contre une grande doline, deux ou trois cents mètres après le carrefour, comme pour le Degaudez. Le gouffre s'ouvre à 10m de la piste, sur la droite de la piste environ 20m avant le parking.

Descriptif

Le petit puits d'entrée donne accès à une galerie de modestes dimensions. On y laisse un puits borgne, puis on passe sous un plancher de calcite pour descendre les deux premiers ressauts. On suit ensuite le méandre sur une vingtaine de mètres avant de descendre un P8 qui s'ouvre dans un virage sur la droite. On enchaîne ensuite le P37, un P8, le P78 puis le P32 pour prendre pied dans la rivière de Sourroque. Attention aux pierres en haut du P78 même s'il est équipé hors pierre. Pour la suite :

- L'amont est délicat si on ne veut pas se mouiller et il faut escalader des cascades, il permet de rejoindre le gouffre des Corbeaux.
- L'aval est plus facile jusqu'à un boyau aquatique. Derrière ce boyau un bout de rivière mène à un autre boyau siphonnant celui-ci et qui est l'extrémité aval de la rivière de Sourroque.