



Assemblée Générale  
du Comité Départemental de Spéléologie  
de l'Ariège - 2025  
8 février 2026 à Mazères  
**COMPTE-RENDU**



*Nicole Ravaiau et Philippe Jarlan - crédit photo : Bob Ascargota*

## Sommaire

Feuille d'émargement .....	9
Rapport Moral .....	10
Comptes-rendus des commissions et des missions 2025 .....	13
Commission Canyon .....	13
Commission scientifique et environnement du CDS09 .....	14
PREMIÈRE PARTIE : LES ACTIONS PORTÉES PAR LA COMMISSION .....	14
DEUXIÈME PARTIE : ACTIONS PORTÉES PAR LES CLUBS .....	20
TROISIÈME PARTIE : LES ACTIVITÉS SCIENTIFIQUES .....	21
Réunion et CR de la commission secours SSF 09 .....	37
Com Internet .....	41
Bilan Karsteau 09 .....	44
Actions avec un public scolaire : bilan 2025 – projet 2026 .....	49
Retour d'expérience : la maquette karst du CSRO .....	54
Pratiques des encadrements scolaires avec le CDS09 .....	58
Bilan financier 2025 .....	61
Comptes-rendus des clubs 2025.....	62
Groupe Spéléologique du Couserans.....	62
Bilan Activités - GSF 2025.....	64
Bilan d'activité 2025, les Rinoflesses ! .....	66
SCArize 2025 – Bilan d'activité.....	67
Spéléo Club du Haut-Sarbarthez.....	71
Société Spéléo Ariège Pays-d'Olmes .....	75
Budget prévisionnel 2026 .....	77



### Début de l'AG à 9 h 30

Excusés : Madame Christine Téqui, Présidente du Conseil départemental de l'Ariège, et Monsieur Fabien Guichou, Président en charge de la commission Culture, Jeunesse, Sports et Vie Associative.

32 personnes sont présentes (Arnaud Faille en visio).  
29 GE sont présents ou représentés par procuration.

[Cf. Feuille d'émargement](#)

Philippe Jarlan remercie les participants à cette AG.

Robert Guinot souhaite rajouter à l'ordre du jour une question au sujet de Sakany échelle.

### Rapport moral [Cf. Rapport Moral](#)

Rédigé et lu par Philippe Jarlan.

Vote sur le rapport moral

- 29 exprimés
- **Oui : 24**
- Non : 1
- Abstention : 4

### Commission canyon [Cf. Commission Canyon](#)

Flo Guillot présidente de la commission par intérim : pas d'activité ni de proposition, juste des réactions comme la réunion avec l'ancienne sous-préfète par rapport au projet APPB sur l'amont du Haut-Salat. Cette dernière s'était montrée ouverte à la poursuite de la pratique canyon – même pour les pros – sous condition de mise en place de règles de bonne conduite.

### Commission SciEnv [Cf. Commission scientifique et environnement du CDS09](#)

Flo présente le résumé du CR d'Arnaud Faille.

3 stages sont prévus en 2026 : topo, biospéléo, connaissance du karst.

### Commission secours [Cf. Réunion et CR de la commission secours SSF 09](#)

Bilan de l'année 2025 par Suzanne Jiquel.

- 4 journées de formation technique et recyclage CPT, une journée avec le SSF31 pour 4 équipiers du 09.
- Démonstration et participation en octobre lors de la journée de la résilience.
- Exercice préfectoral à la grotte de Lombrives (avec visite de la dircab).
- Convention 2026 en cours de signature.
- Financement de 4 stages nationaux : dont deux au profit de Suzanne Jiquel (gestion et CT).
- Absence de secours réel en 2025.
- 2 lots de matériel : Tarascon et Saint-Girons.

### Commission internet [Cf. Com Internet](#)

Bilan de Philippe Jarlan.



Remerciement aux différents contributeurs.

FB : 43 posts, 53 000 vues !

Site web : on regrette la non-publication d'infos des clubs.

Liste de diffusion : liste interne du CA. Penser à revoir les destinataires de la liste du CDS09.

#### Chargé de mission Karsteau Cf. [Bilan Karsteau 09](#)

Bilan de Patrick Sorriaux.

Appel à contribution à Karsteau.

35 cavités créées et 8 modifications de cavité.

Il serait intéressant de faire une introduction à Karsteau dans les stages.

#### Chargé de mission Scolaire Cf. [Actions avec un public scolaire : bilan 2025 – projet 2026](#)

Bilan de Nicole Ravaiau.

Plusieurs activités : projets scolaires (4 établissements sont conventionnés avec le CDS et 2 établissements non conventionnés).

Proposition d'achat de la maquette (560 €) par le SCA et location par le CDS ou l'inverse. Si le CDS09 l'achète (500 €) alors elle pourrait être prêtée gracieusement aux clubs.

**À l'unanimité, il est proposé que le CDS09 achète la maquette et la stocke chez Nicole Ravaiau.**

Cf. [Retour d'expérience : la maquette karst du CSRO](#)

Présentation de la nouvelle réglementation de pratique scolaire. Cf. [Pratiques des encadrements scolaires avec le CDS09](#)

Elle est soumise au vote :

Vote sur la nouvelle réglementation :

- 29 exprimés
- **Oui : 22**
- Non : 2
- Abstention : 5

#### Bilan financier Cf. [Bilan financier 2025](#)

Par Jérôme Pasquio.

Flo Guillot fait remarquer que pour la convention secours : manques matériels importants, malgré la subvention SDIS, après relances, une possible négociation pourrait voir le jour avec la CASDIS pour recevoir une dotation supplémentaire.

Robert Guinot fait remarquer que les intérêts issus de l'épargne sont inscrits comme étant des produits alors qu'ils ne sont pas réellement sur le compte courant.

Flo Guillot fait remarquer un problème de libellé : « prestation club » au lieu de « défraiement ».

Les vérificateurs aux comptes (Jean-Louis Cauhopé et Jean-Yves Auffret) recommandent d'approuver les comptes présentés par le CDS09.

Proposition de formation comptable pour les associations par les CDOS et utilisation de logiciel type Basicompta (abonnement) et/ou Paheko (free).

Vote sur le budget 2025 présenté :

- 29 exprimés



- **Oui : 29**
- Non : 0
- Abstention : 0

CR succinct d'activités des clubs Cf. [Comptes-rendus des clubs 2025](#)

Le club de Saint-Girons dispose d'un nouveau local dans le grenier du gymnase.  
Le SCHS pourrait échanger les données sur la Grande Coulée avec la SSAPO.  
La SSAPO : forte progression du nombre d'adhérents.  
Le GS Foix (8 fédérés) œuvre aussi sur les mines comme le SCA.  
Les Rhinos listent leurs sorties de l'année.

Budget prévisionnel 2026 Cf. [Budget prévisionnel 2026](#)

1. Projet découverte
2. Équipement de cavités (l'Emite, Tuto Heredo, Picnic des vieux, etc.) : augmentation du montant de la ligne matériel d'équipements → 5300 €  
SSF09. Les stages sont remboursés à 100 %. Le coût du stage SSF est plutôt de 8/900 €.
3. Stages EFS : Jean-Yves Auffret s'est annoncé pour un SFP2, on ignore à l'heure actuelle les éventuels prétendants à des formations. Le CSR rembourse 25 % pour les stages de formation et 30 % pour les stages diplômants. Le CDS rembourse 25 %. Il faut faire les demandes avant le stage et que le budget soit suffisant (attention à ceux qui prévoient en fin d'année au dernier moment...le CDS ne pourra peut-être plus).
4. Projet scolaire : le CDS sert d'intermédiaire. Pour les pros : ce n'est pas cher payé, mais c'est payé rapidement ! Image et présence pour le CDS09.

Rajout du stage photo du CDS pour le prévisionnel 2026 : 150 € de location salle.  
Formation CoSci : location salle et dîner prévus.  
L'EDS n'est plus d'actualité au CDS09.

Vote sur le budget prévisionnel 2026 présenté :

- 29 exprimés
- **Oui : 26**
- Non : 0
- Abstention : 3

Question diverse : Sakany échelles

Par Stéphane Maifret.

Le 6 juillet 2025, Stéphane Maifret s'est rendu dans Sakany échelles avec son neveu Tristan.  
La 1<sup>re</sup> échelle se passe bien, puis Stéphane M. passe à travers la 2<sup>de</sup> échelle, la 3<sup>e</sup> semble quant à elle en état.

Lors d'une réunion du CA, Stéphane Maifret propose d'éradiquer le problème « échelle » et comprend qu'il a l'accord du CA. Les échelles sont retirées lors d'une sortie.

Stéphane Maifret a cru bien faire. Il s'agit d'une incompréhension. Chacun a son avis.

En tout cas les deux échelles corrodées ont disparu.

Robert Guinot pense que les « échelles » font partie de l'histoire de Sakany.



Stéphane Maifret a des idées et du matos pour rééquiper cette partie de Sakany.

**Stéphane Maifret est élu à l'unanimité comme chargé de mission « échelles ».**

Appel à candidatures pour le CA

Olivier Guérard et Suzanne Jiquel ont démissionné.

Franck Bréhier est en expé.

Le CA doit être à 40 % de féminines dans les instances représentatives.

Donc a minima 4 femmes et 5 hommes.

Se présentent :

- Marine Hiessler
- Paul Lagon
- Quentin Birelichie

Discussion d'intégrer des « délégués de club » au sein du règlement intérieur du CDS pour intégrer le CA du CDS dans un second collège. À rediscuter.

Vote sur les prétendant.e.s :

- 29 exprimés
- Marine Hiessler : 28 voies pour
- Paul Lagon : 26 voies pour
- Quentin Birelichie : 26 voies pour

**Les 3 candidats sont élus au CA pour les deux prochaines années.**

Élection des vérificateurs aux comptes

Jean-Yves Auffret et Jean-Louis Cauhopé se représentent.

Vote sur les prétendants :

- 29 exprimés
- Jean-Louis Cauhopé : 29 voies pour
- Jean-Yves Auffret : 29 voies pour

**Les deux vérificateurs sont réélus à l'unanimité.**

Question diverse : valorisation du temps de travail bénévole

Nicole Ravaiau et Nadine Valla proposent l'utilisation d'un logiciel (bénévalibre) pour comptabiliser les temps des bénévoles.

Il est à noter que le logiciel de comptabilité « Paheko » reprend automatiquement les données entrées dans « bénévolibre » pour les intégrer dans la comptabilité.

Question diverse : la réserve

Après l'enquête publique qui a émis des réserves sur la réserve. L'équipe du PNR travaille pour lever les réserves (information PNR). Il faut compter a minima 18 mois avant qu'un décret voit le jour.

Le CDS avait voté pour la cogestion moyennant la prise en compte de plusieurs demandes comme un accès sans condition à Siech et Vicdessos pour les nouveaux Pros, une analyse-corrections du parcellaire en collaboration avec la DREAL, la pratique de la spéléologie non réglementée dans les grottes de Siech et Vicdessos, etc.



Le président de la FFS a prévu que les GE de la FFS se prononcent à Nancy sur la cogestion de la réserve. Le président du CSR Occitanie rapporte que la FFS a acté le radiobalisateur des cavités afin de recadrer le parcellaire pour 5 à 6 cavités. Le PNR serait favorable à une cogestion FFS/Parc. L'ANA insisterait pour une cogestion à 3. L'ANA-CEN fait le forcing pour avoir des missions.

Quel changement sera fait au final sur les réserves ?

Comment se place la FFS : prise en compte de la décision de sa commission CoSci ou CoEnv ?

Bref comment doivent se positionner les GE du CDS09 et des clubs à l'AG de la FFS ?

@Robert Guinot : dans tous les cas, si le décret de la Réserve voit le jour la destinée de Siech et Vicdessos ne changera pas.

Philippe Jarlan et Arnaud Faille tentent de demander au président de la FFS et à Mathieu Cruège, directeur du PNR09, les dernières informations liées au sujet de la Réserve lors d'une réunion CDS/CSR.

Les pros ont sollicité un avocat pour aller au TA.

Une réunion du CA du CDS pourra avoir lieu sur ce sujet avant le 11 avril dès les informations obtenues. Il faut penser que les GE des clubs qui ne peuvent venir doivent donner leur procuration aux GE présents pour l'AG FFS (attention maximum de 5 procurations par GE).

#### Dates à retenir

AG régionale dans le Gard : 11 et 12 avril.

Il faut 15 GE pour représenter le CDS09 à l'AG régional (2 procurations au maximum par grand électeur) → Nadine Valla, Robert Guinot, Maryse Guinot, Bob Ascargorta, Olivier Guérard, Patrick Lançon et Nicole Ravaiau s'y rendent

Dominique Benoît, Flo Guillot, Paul Langon, Patrick Sorriaux, David Roger, Bastien Bardoux, Gérard Laborde et Sophie Poisson pour les procurations.

**Les représentants du CDS à l'AG du CSR sont élus à l'unanimité (sur 29 exprimés).**

#### Projets et actions des commissions

- Canyon : Flo Guillot démissionne de cette commission. Le canyon n'est plus une activité déléguée à une fédération. David Bianzani souhaite intégrer le « C » de canyon au nom de la fédération, ce qui n'est pas possible, car la FFS n'est pas délégataire.

Il faudrait aussi changer les statuts de la FFS lors de l'AG extraordinaire de Nancy.

Jean-Louis Cauhopé sort moins en canyon qu'avant, mais est prêt à relever le défi de la présidence de la Co canyon 09.

**Jean-Louis Cauhopé est élu à l'unanimité (sur 29 exprimés).**

- Secours :

Deux événements à venir pour 2026

- Week-end de formation les 17 et 18 avril, dîner traiteur pour 15 €/personne (PAF envisageable si pas de budget obtenu). 1<sup>er</sup> jour : transmission et gestion et falaise pour les néophytes 2<sup>e</sup> jour : évacuation par Gamatte et dans échelle parallèle.



À date : 16 inscrit.e.s

- Exercice préfectoral régional sur un week-end d'octobre (préférable) ou de novembre.

Autres actions

- Projets de formation : faire remonter les envies (gestion pour Christine Arnal).
- Inventaire matériel exhaustif sur Saint-Girons.

- SciEnv :

Suivi des événements classiques (copils, des APPB, de la réserve, fête de la Science, etc.).

Monter les 3 actions sollicitées (bio, photo, Karsteau + pointage), sans oublier la topographie, la karstologie.

Participation à la fête de la Science du 7 au 9 octobre.

Clôture de l'AG à 16 h



F. Guillot



D. Langlois



## Feuille d'émargement

AG CDS 09  
du 8 février 2026

ÉMARGEMENT

Nom	Prénom	clubs	Signature GE
Vella	Nadine	G-S Couserans	
JARIAN	Philippe	SSAPO	
Failla	Annaud	G-S Couserans	
Benoit	Christy's	SCA	
BISCHUIE	Quentin	GSC	
RAVIAU	Nicole	SCA	
CAUHOPE	Jean-Louis	Rinolfes	
GIVORD	Vincent	SSAPO	
LAHON	Paul	SSAPO	
Bardon	Bastien	Rinolfes	
ROGER	David	SSAPO	
CONCON	Patrick	GJF	
LACRANPE	Sebastien	CSR Occitanie	
JIQUEL	Suzanne	GRE	
ROUAS	Aurélien	GSF	
PAULIS-BORIN	Benoit	GSF	
AUFFRET	Jean-Yves	SSAPO-Rinp.	
ROGEE	Christelle	SSAPO	
MAYOT	Stéphane	SSAPO	
GUINOT	Margaux	SCHS	
GUINOT	Robert	SCHS	
SORRETOUX	Patrick	SCHS	
GUINOT	Vincent	SCHS	
APERS	Jean-Marc	SSAPO	
Poisson	Sophie	SSAPO	
CASARDE	Guillaume	SSAPO	
Hiesler	Stéphanie	SSAPO	

Nom - Prénom	clubs	Signature GE
PASSELIN Jérôme	Rinolfes	
Langlais Denis	SSAPO	
Guillevin Florence	SSAPO	
Guérard Olivier	G-S Couserans	
ARCARATA Boris	SSAPO	

32 personnes  
dont 1 en visio



## Rapport Moral

Le navire amiral du CDS Ariège vient d'accoster au port de Mazères après une année de navigation en eaux troubles.

Nous en profiterons pour reprendre des forces, renforcer l'équipage et envisager de nouveaux horizons à sillonner.

Comprenez dans toutes ces métaphores destinées à égayer le discours que l'instant est grave, car nous devons être plus nombreux aux manettes du CDS, les gens ont beaucoup donné cette année, trop pour certains, la charge est de plus en plus lourde pour des bénévoles et même les plus investis s'y épuisent. Il faut du sang neuf, chacun peut apporter sa pierre et nul besoin de croire qu'il faut s'y connaître...seule la motivation est demandée.

Bien des écueils sont venus perturber cette année 2025. Nous avons perdu notre ami Richard qui a beaucoup œuvré pour le CDS et ayons une pensée émue pour lui qui a quitté trop tôt le navire...

La Vie est ainsi faite, avec ses joies et ses peines, et aujourd'hui nous naviguons à vue, malgré tous les moyens techniques modernes et tous les GPS et IA du Monde, l'humain reste au centre des décisions et des actions. Je veux dire en cela que c'est à nous de défendre nos intérêts et d'affirmer nos volontés. Petits clins d'œil à toutes les structures qui ne nous ont pas soutenues. Peut-être à cause du mal de mer ?

Rappelons-nous du projet « Life Minioptères » auquel nous avons refusé de participer. Nous avons été jetés manu militari de la liste de diffusion, car nos échanges gênaient. Et puis finalement, la FFS est arrivée à la même conclusion que nous : trop de contraintes et de travail pour des bénévoles et s'est retirée du projet.

Notre vaisseau garde son cap : il est fait d'intégrité, de connaissances locales fortes et de savoirs partagés par de nombreux scientifiques qui nous accompagnent.

À bâbord, nous avons certains naturalistes qui tentent de nous saborder régulièrement, car ils veulent être califes à la place du calife et pour justifier leurs postes ils ont besoin d'exhiber leurs petites connaissances du milieu souterrain. Et surtout qui ont besoin d'avoir des espaces naturels à gérer pour s'assurer une manne financière.

À tribord, nous avons notre fédération, désireuse de se positionner pour « sauver le nouveau Monde », en négligeant sa base locale qui demande des garanties sur une cogestion éventuelle et qu'elle n'obtient pas ! Pour certains, la Réserve est une opportunité en or pour se positionner comme acteur de la gestion du milieu souterrain...



Et tout droit, c'est notre cap : l'avenir : celui qu'on espère, celui qu'on attend, la Terre lointaine qui apparaît à la proue du navire. Une Terre que nous voulons juste protéger, sans contraintes injustifiées ; une Terre que ce projet de réserve ne nous volera pas pour des considérations politico-administratives inflexibles ; une Terre pour laquelle on s'est battu depuis des années pour démontrer nos compétences face à une adversité puissante, étatique, qui ne communique pas avec la base locale. Nous les vilains Gaulois, les sachants, les bénévoles, les spéléos : tous ceux qui ont argumenté longuement lors de l'enquête publique, tous ces navigateurs qui ont affronté les tempêtes, nous voici sur une nouvelle vague, entre deux creux. Il va falloir se positionner sur notre participation ou non avec la FFS à cette cogestion. Faut-il être dans le navire Amiral ou rejoindre la Piraterie ?

N'oublions pas que d'autres menaces pèsent sur notre liberté de pratique et pour lesquelles il nous faut être autant vigilants qu'acteurs : le roc de Sédour, les canyons du Couserans, la montagne de la Frau, la zone d'Anglade avec le feu vert du Conseil d'État pour le permis Exclusif de Recherche de Mines, pour ne citer qu'eux.

Concernant les naufragés des profondeurs, le SSF s'est bien activé cette année avec de nombreux stages pris en charge et des exercices de formation.

Dans un autre registre, une journée de formation à la photographie souterraine a été organisée ce qui ouvrira la porte cette année à une série de formations scientifiques plébiscitées par les spéléologues ariégeois.

Des équipements en fixe ont été installés dans certaines classiques afin de faciliter les visites et d'offrir des traversées sécurisées. D'autres fournis, souvent les mêmes, ont travaillé sur les fiches d'équipement et les topographies qui sont publiées régulièrement sur le site du cds.

Certains équipages ont participé à de nombreux événements de promotion de la spéléologie et ont tenu un stand au forum de la science sur plusieurs jours.

Bref, notre comité est actif à de multiples niveaux. Chaque club contribuant selon ses compétences et ses effectifs.

Nos commissions aussi sont bien actives, sauf le canyon qui est sous l'eau. Là aussi, un appel à matelot de commission est lancé !

Un grand merci à l'équipage du CA qui a beaucoup travaillé cette année du fait d'une gestion partagée et surtout du nombre considérable de sujets à traiter.

Gardons le cap, tous ensemble, unis pour un même objectif : celui de la reconnaissance et de l'affirmation de nos compétences.



Hier, il fallait s'asseoir sur nos cavités pour protéger nos Premières, aujourd'hui, vous l'aurez compris, il faut protéger notre expertise du monde souterrain face aux « forces du mal » bien mieux organisées et bien plus puissantes que nous ! Mais nous avons un gros avantage : la connaissance et la détermination ! Deux forces qui sauront souffler les ouragans et nous conduire vers des mers plus calmes.

*« Rien n'est précaire comme vivre*

*Rien comme être n'est passager*

*C'est un peu fondre pour le givre*

*Et pour le vent être léger*

*J'arrive où je suis étranger »*

*Louis Aragon*

Philippe Jarlan



Fédération Française  
de Spéléologie

-----  
Comité Départemental de Spéléologie de l'Ariège  
- 2, avenue de l'Ariège – 09000 Foix  
Association agréée pour la protection de la nature et de l'environnement depuis 1982  
[www.cds09.com](http://www.cds09.com)



# Comptes-rendus des commissions et des missions 2025

## Commission Canyon

2025

La commission canyon du CDS09 a participé à diverses réunions à propos d'un projet d'APPB sur les cours d'eau de tout le haut Salat, en amont de Kercabanac. La réunion en sous-préfecture – en présence de la DDT - présentant le projet a indiqué qu'il s'agissait en priorité de protéger le Desman, dont des indices proxis – et non pas directs – montrent une éventuelle diminution des populations. La réunion s'est très bien déroulée et madame la sous-préfète a indiqué vouloir discuter avec les pratiquants pour garantir la protection de l'espèce, mais aussi la pratique du canyon. Deux réunions entre pratiquants, notamment FFME, professionnels et FFS, ont suivi et une série de propositions ont été mises en place pour pouvoir atteindre ce but, par exemple limiter l'horaire des pratiques en journée, le nombre de personnes dans les groupes, etc. Nous n'avons pas encore de nouvelles de la sous-préfecture depuis ces réunions, mais la sous-préfète de Saint-Girons nous a quittés et a été remplacée par Sophie Pauzat.

Nous avons joint le maire d'Alzen à la suite d'une pollution récurrente dans le canyon éponyme (POK).

2026

Le CDS09 a besoin d'un ou d'une responsable de commission dynamique sur ce sujet d'importance pour les fédéré.e.s de l'Ariège.

F. Guillot



Fédération Française  
de Spéléologie

-----  
Comité Départemental de Spéléologie de l'Ariège  
- 2, avenue de l'Ariège – 09000 Foix

Association agréée pour la protection de la nature et de l'environnement depuis 1982

[www.cds09.com](http://www.cds09.com)



## Commission scientifique et environnement du CDS09

Le Comité Départemental de Spéléologie de l'Ariège, est agréé au titre de la Protection de l'Environnement par arrêté ministériel depuis 1982, agrément renouvelé par arrêtés préfectoraux du 13/06/2013, du 21/06/2018 et du 21/02/2024 pour une durée de 5 ans.

### PREMIÈRE PARTIE : LES ACTIONS PORTÉES PAR LA COMMISSION

#### *Contribution à la gestion et à la protection des sites*

a/Participation à la commission technique préfectorale de la grotte de la Cigalère :

- La réunion annuelle de la commission technique préfectorale s'est tenue le 5 juin 2025 à la sous-préfecture de Saint-Girons. La visite de la commission technique à la grotte de la Cigalère a eu lieu le 19/08. Le CDS09 était représenté à ces deux événements par Olivier Guérard et Suzanne Jiquel.

b/Implication active dans le suivi des sites Natura 2000 :  
[https://umap.openstreetmap.fr/fr/map/carte-des-sites-natura-2000-en-ariège\\_58137#10/42.6698/1.6232](https://umap.openstreetmap.fr/fr/map/carte-des-sites-natura-2000-en-ariège_58137#10/42.6698/1.6232)

Copil des sites Natura 2000:

- Site de Moulis : Copil le 20/01 à Moulis, Franck Bréhier (GSC, CDS; excusé)
- Site des Quiers du Mas d'Azil et de Camarade : Copil le 21/01 au Mas, présents Nicole Ravaïau (SCA) et Richard Lebas (SCA, CDS)
- Sites à chauves-souris (grotte d'Aliou, grotte de Montseron, grotte du Ker de Massat et grotte de Tourtouse) : Copil le 23/01 à Castelnaud-Durban, présents Nicole Ravaïau (SCA, CDS), Dominique et Marilys Benoit (SCA)
- Site des Quiés calcaires de Tarascon sur Ariège et grotte de la petite Caougno : Copil le 28/01 à Verdun, présents Patrick Sorriaux (SCHS, CDS) et Robert Guinot (SCHS)
- Site Mont Ceint - Mont Béas - Tourbière de Bernadouze : Copil le 14/02 à Foix, présents Patrick Sorriaux (SCHS, CDS) et Robert Guinot (SCHS)
- Site Pechs de Foix, Soula et Roquefixade, Grotte de l'Herm : Copil le 4/03 à Roquefixade, présente Nicole Ravaïau (SCA, CDS)



- Site des gorges de la Frau et de Bélesta : Copil le 27/11 à Lavelanet, présente Nicole Ravaïau (SCA, CDS)

- Site du Ker de Massat : Copil le 16/12 à Ercé, présente Nadine Valla (GSC, CDS)

c/APPB

*Comité de gestion des APPB grottes :*

Il s'est tenu le 16/04 à Fenouillet. Présents en visio : Philippe Jarlan (SSAPO, CDS, Suzanne Jiquel (GSC, CDS)

*APPB Sedour*

Demande à la DDT de finaliser l'autorisation de pratique de la spéléo pendant la période hivernale. La DDT a répondu en cours (validation par le CRPN début 2026).

d/Chiroptères :

Plusieurs spéléos licenciés dans différents clubs ariégeois participent au suivi des chiroptères à titre personnel tout au long de l'année, parfois en collaboration avec l'ANACEN09. Les membres du SCARize sont très impliqués dans les comptages hivernaux en cavités, voir les actions portées par le SCARize ci-dessous.

Le CDS a participé le 5 mars 2025 à une réunion concernant le projet européen LIFE Minioptère, l'Ariège ayant une responsabilité patrimoniale importante en raison des grosses colonies présentes dans plusieurs cavités ariégeoises. Au cours du CA du CDS du 11 mars, il a été décidé de ne pas prendre part à ce projet dont les contours et le rôle de chaque acteur apparaissaient flous, et en raison des difficultés observées ces derniers temps avec l'association naturaliste locale, notamment dans le cadre du projet de Réserve souterraine de l'Ariège et en raison de précédents de fermetures de cavités unilatérales. La FFS s'est depuis également retirée du projet.

e/Schéma Directeur d'Aménagement et de Gestion des Eaux (SDAGE) – Programme de Mesures (PDM) :

Nous sommes régulièrement sollicités pour participer à des réunions concernant le PDM. En 2025, aucune d'entre elles n'était liée directement au karst à notre connaissance.

f/Parc Naturel Régional des Pyrénées Ariégeoises :



Fédération Française  
de Spéléologie

-----  
Comité Départemental de Spéléologie de l'Ariège  
- 2, avenue de l'Ariège – 09000 Foix

Association agréée pour la protection de la nature et de l'environnement depuis 1982

[www.cds09.com](http://www.cds09.com)



- Contacts réguliers avec le PNR notamment dans le cadre de Natura 2000 et du projet de RNNS09.

- Florence Guillot est membre du conseil scientifique du PNR.

g/Inventaire ZNIEFF

RAS en 2025

h/Dossiers d'enquêtes publiques :

L'enquête publique relative au Projet de Réserve Naturelle Nationale Souterraine d'Ariège a eu lieu du 22/09 au 24/10. La mobilisation de la communauté spéléo a été forte (FFS - Direction, Commission Environnement, commission Scientifique), CSRO, CDS09, Collectif SKAB (SpeleoKarstoArcheoBio), guides spéléo professionnels d'Ariège, scientifiques et individuels. Un résumé du dossier pour 2025 et de la position du CDS09 se trouve ci-dessous.

Tous les documents en lien avec cette enquête publique (Rapport et annexes, conclusions et avis de la commission d'enquête) sont accessibles en suivant ce lien :

<https://www.registre-dematerialise.fr/6509/>

*i/Projet de Réserve Naturelle Nationale Souterraine de l'Ariège (RNNS09)*

<https://www.parc-pyrenees-ariegeoises.fr/les-actions-du-parc/connaitre-et-preserver-la-nature-des-pyrenees-ariegeoises/projet-de-reserve-naturelle-nationale-souterraine-de-lariege/>

Cette année a été particulièrement riche en rebondissements concernant ce dossier qui mobilise beaucoup le CDS. Ce dossier a soulevé une forte mobilisation des usagers du milieu souterrain ariégeois. Les membres du CDS ont participé à de nombreuses rencontres, réunions publiques, interviews et sortie sur le terrain avec les membres de la commission d'enquête notamment.

Citons pour mémoire :

Dans le cadre de l'enquête publique sur le projet de la RNNS 09 visite de la rivière souterraine de Siech (7/11/2025). Participants : Marie-Christine Fauré, présidente de la commission d'enquête et Evelyne Chéron membre de la commission d'enquête, Franck Bréhier (GSC), Jean-Luc Lacrampe (CSRO), Stéphane Maifret (SSAPO et professionnel) et Patrick Sorriaux (SCHS).

Réunion publique 11/09/2025 à Saint-Girons, présents N. Ravaïau, D. et M. Benoit.



- rencontre avec la commission d'enquête le 16/10/2025 à Lavelanet (N. Ravaïau)
- Nombreuses contributions à l'enquête publique
- Relevé des registres de La Bastide de Sérrou et Lavelanet le dernier jour de l'EP (N. Ravaïau)

Nous rappelons ici les points principaux :

Les documents essentiels pour éclairer sur la position du CDS09 sont consultables ici :

<https://drive.google.com/drive/folders/1UP9lwFyD-mmUT6-AeT4zjjASFcGR8eQn?usp=sharing>

La commission d'Enquête, au terme de la consultation, a émis un avis favorable au projet de création de la Réserve Naturelle Nationale Souterraine de l'Ariège (RNNSA), mais l'a assorti de trois réserves qui risquent de fragiliser juridiquement la procédure et de deux recommandations :

*Réserves :*

- Réalisation de relevés topographiques par un géomètre expert et signés contradictoirement.
- Réalisation d'un diagnostic précis de la biodiversité et géodiversité sur l'ensemble du projet de réserve afin de justifier les modalités d'accès aux sites et d'installation d'activités économiques et leurs éventuelles contraintes dans le décret.
- Prise en compte du changement climatique et de la problématique de l'eau.

*Recommandations :*

- Mise en œuvre d'un cahier des charges de l'appel à manifestation suffisamment précis et adapté au territoire sur l'aspect scientifique regroupant toutes les particularités des sites.
- Mise en place d'un guichet unique pour faciliter les éventuelles demandes d'autorisation.

On notera que les deux premières réserves rejoignent les points bloquants formulés lors d'un vote à bulletin secret par les fédérés ariégeois, et largement repris dans les contributions à l'enquête publique.



Actions envers les publics non-spéléos : sorties de découvertes, randonnées sur le karst, expositions, conférences et projections diverses en Ariège ou sur l'Ariège

Présentation par ordre chronologique des différentes manifestations et de sorties de découverte du monde souterrain auxquelles ont participé un ou plusieurs clubs. Quelques photos des actions sont présentées en Annexe.

25.05.2025 : Fête de la montagne à Lavelanet. Stand SCA avec exposition et 2 animations : jeu de découverte du milieu souterrain et présentation de la maquette pédagogique permettant d'expliquer le fonctionnement de la résurgence de Fontestorbes. 5 membres du club ont tenu et animé le stand. Plusieurs centaines de personnes ont participé à la manifestation. Notre stand a aussi été apprécié par les élus : députés, maires du Pays d'Olmes, élus de la Communauté de Communes... *voir le CR détaillé et illustré par N. Ravaïau en Annexe 1.*

12-17.07.2025 : 50 ans du SCA aux Bordes-sur-Arize. Exposition, projections et conférences tout public (12/07), concert dans la grotte de Sabart (20/07). *Voir le CR détaillé et illustré par N. Ravaïau en Annexe 1.*

05.10.2025 : SSAPO : Participation au forum des associations à Montgailhard dans le cadre de octobre Rose. Animation autour de la spéléologie, une dizaine de visiteurs. Exposition photo. *Voir le CR détaillé et illustré par B. Ascargorta en Annexe 2.*

#### *Journées nationales de la spéléologie et du canyonisme (JNSC)*

Dimanche 29 juin 2025 : grotte de Sabart, 11 personnes encadrées (SCA)

Samedi 04 octobre 2025 : grotte de Sabart, 10 personnes encadrées (SCA)

Dimanche 05 octobre 2025 : grotte de la mine du Pouech d'Unjat, 12 personnes encadrées (SCA)

4-5 octobre 2025 : initiation à la spéléologie dans la mine du Pouech d'Unjat (Labastide de Sérrou), 25 personnes (GS Foix). Visite des galeries, sensibilisation au milieu souterrain et à la paléontologie souterraine. Falaise de Seignan à Saint-Girons : 2 personnes.

Du 8 au 10 octobre : Fête de la science, village des sciences à Montgailhard



Comme les années précédentes, le CDS09 était présent durant toute la manifestation avec un stand intitulé « *Spéléologie et intelligences* ». Sur ce stand, les jeunes ont pu découvrir les différents aspects scientifiques de la spéléologie en répondant aux différentes questions de notre jeu. A la demande de l'association Pyrènes Sciences organisatrice de la manifestation, nous avons présenté la maquette de la fontaine de Fontestorbes, réalisée par Alain Mangin, dont elle est propriétaire. Et, nouveauté cette année, nous avons testé avec tous les publics la toute nouvelle maquette Karst conçue par le CSRO, qui a permis de présenter le karst et son fonctionnement au cours du jeu, mais aussi avant d'aborder le cas particulier de Fontestorbes.

Les stands ont été installés avec les matériels et documents photographiques du SCHS et du SCARize. L'animation a été réalisée durant les 3 jours par les membres de 3 clubs ariégeois : SCARize (D. & M. Benoit, F. Berlancourt, M. & S. Goudet, N. Ravaïau), SCHS (R. Guinot) et GSC (N. Valla). Les stands du CDS ont été particulièrement prisés des scolaires venant de tout le département, accueillis par groupes d'une dizaine, pour une durée maximale de 30mn.

*Voir le CR détaillé et illustré par N. Ravaïau en Annexe 1.*

Participation aux actions des commissions scientifiques et environnement régionales et nationales de la FFS.

*Membres des CT des commissions nationales :*

Franck Bréhier (GSC), Arnaud Faille (GSC), Florence Guillot (SSAPO), Suzanne Jiquel (GSC), Nicole Ravaïau (SCA), Patrick Sorriaux (SCHS) sont membres du Conseil Technique de la commission scientifique nationale.

Nicole Ravaïau (SCA) est membre du Conseil Technique de la commission environnement nationale.

Participation à la réunion annuelle de la Co scientifique et environnement Régional à St Pé le 26/04/2025 (3 membres du SCA)

Participation aux réunions annuelles FFS de la Co scientifique et de la Co environnement aux Eyzies 08/06/2025 ; 4 membres du SCA ; suivi en visio de la réunion bilan Co scientifique FFS 22/11/2025 (Nicole Ravaïau)



Participation aux ateliers jaugeages et biospéléo organisés par la Co scientifique FFS aux Eyzies le 08/06/2025 ; 4 membres du SCA.

## DEUXIÈME PARTIE : ACTIONS PORTÉES PAR LES CLUBS

### *GROUPE SPÉLÉOLOGIQUE DE FOIX – GSFoix*

Participation aux JNSC (cf partie 1)

### *SPÉLÉO CLUB DU HAUT SABARTHEZ - S.C.H.S.*

Le 21/09/2024 : Forum des associations - Tarascon sur Ariège : Stand, exposition de photos, projection de film et diaporama.

Sorties de découverte du monde souterrain :

Le club organise des sorties de découverte de la spéléo lors des JNSC (cf partie 1).

### *SPÉLÉO CLUB DE L'ARIZE - S.C.A.*

Comptages hivernaux des chauves-souris : 5 journées de suivis en janvier pour lesquelles 3 à 5 membres du SCA étaient présents. Les cavités visitées : Sakany grotte, Ferrobach, Sabart, Unjat et l'Herm. La grotte de l'Herm a été visitée aussi par 2 fois en septembre.

Participation au projet national du GEB : Étude de la saisonnalité de la faune d'entrée de cavités.

La faune souterraine des entrées de cavités est essentiellement constituée de troglodites ou de troglodites. Beaucoup d'espèces gardent une interaction très forte avec le milieu extérieur et ne passent souvent qu'une partie de leur vie dans le milieu souterrain. Certaines espèces utilisent le milieu souterrain pour un abri hivernal, d'autres y font une diapause estivale. Afin d'obtenir des informations plus précises des dates d'apparition et de disparition de ces espèces du milieu souterrain, nous proposons de faire des visites régulières, une fois tous les 2 mois, pendant 2 années, dans les zones d'entrées de cavités, naturelles ou artificielles, très accessibles. Principaux groupes zoologiques concernés : Lépidoptères, Diptères, Hyménoptères, Trichoptères, Araignées, Mollusques, Amphibiens.



A titre expérimental nous avons choisi d'étudier la faune d'entrée de la grotte de Pichobaco, commune de Péréille. 6 visites ont été réalisées en 2025.

Partenariat du SCA avec l'association Autour du Sédour :

Une des missions de cette association est d'accompagner la mairie de Surba pour la réhabilitation et la mise en valeur de l'ancienne plâtrière de Surba ainsi que du patrimoine minier du Sédour. A cet effet, nous apportons notre connaissance des anciennes carrières souterraines de gypse notamment lors des journées du patrimoine. Nous avons ainsi participé en tant que guide (en binôme) lors des visites guidées de la plâtrière de Surba organisées pendant les journées du patrimoine les 19 et 20/09. Nous avons aussi présenté et commenté une petite collection de roches durant tout le week-end.

Le SCA poursuit l'inventaire des anciennes mines et carrières du Tarasconnais.

Manifestation Amène ton caillou en partenariat avec Grotte & Archéologie le 28/02/2025 au Mas d'Azil

Le matin le stand était situé à l'intérieur du musée de la Préhistoire. L'après-midi nous nous sommes installés à l'extérieur pour plus de visibilité. Une quinzaine de personnes et/ou familles nous ont apporté des « cailloux » de toute nature dont quelques magnifiques échantillons : poteries, fossiles, galets de rivières, minéraux, minerais....

Suivi des conférences du RIK RAK le 15/03/2025 ; 5 membres.

## TROISIÈME PARTIE : LES ACTIVITÉS SCIENTIFIQUES

Ces activités sont le fait d'actions spécifiques de clubs ariégeois ou le travail dans le cadre professionnel de chercheurs membres du CDS09. Ils sont mentionnés ici pour montrer le dynamisme scientifique de notre discipline.

*1/Archéologie*

DRAC :

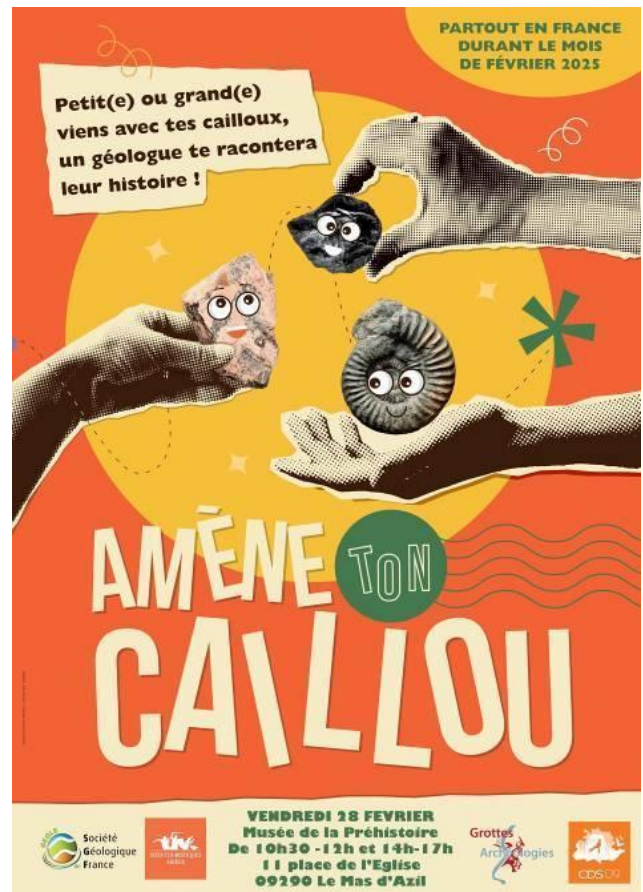
Plusieurs clubs ont des contacts suivis et réguliers avec Y. Leguillou et F. Maksud représentants de la DRAC au niveau départemental.

15-16.11.2025 : Participation au stage Archéologie à destination de spéléologues de niveau 2, à Vallon Pont d'Arc en Ardèche (Jean-Yves Auffret (SSAPO), Suzanne Jiquel et Nadine Valla (GSC))

Travaux de Florence Guillot (SSAPO) :

F. Guillot est membre du Conseil Scientifique du PNR des Pyrénées Ariégeoises, membre de la CoSci FFS et associée CNRS TRACES-Terrae.

Membre du Programme Collectif de Recherche (2024-2026) le FER en Ariège et dans les Pyrénées-Orientales (PCR FERAPO) (mines aux périodes historiques) sous la direction d'Alexandre Disser (CNRS IRAMAT)



Opérations de recherches :



Fédération Française  
de Spéléologie

Comité Départemental de Spéléologie de l'Ariège  
- 2, avenue de l'Ariège – 09000 Foix

Association agréée pour la protection de la nature et de l'environnement depuis 1982

[www.cds09.com](http://www.cds09.com)



Analyses des chartes, contexte, topographie Lidar, photogrammétriques et étude archéologique des bâtis et retailles à la spoulga de Bouan (09) (F. Guillot) et aux grottes de la Jaubernie (10 cavités et une carrière de meules, Coux-07) (Florence Guillot, en collaboration avec Benoît Urruty et Johan Berthet).

Opérations de prospections – inventaires :

Denis Langlois et Florence Guillot ont cherché, découvert, topographié et étudié une grotte fortifiée importante et recherchée depuis longtemps, mentionnée aux XII<sup>e</sup> et XIII<sup>e</sup> siècle et située en face de l'abbaye Saint-Martin-Lys dans les gorges de la haute vallée de l'Aude (la *cauna* de Saint-Martin). Escalades à poursuivre en 2026, publication prévue avec Rodrigue Tréton dans le bulletin de la Société d'Etudes Scientifique de l'Aude.

D'autres escalades à la recherche de grottes fortifiées dans la haute vallée de l'Aude et en haute vallée de l'Ariège ont été menées.

Médiation de la recherche :

Présentation au colloque du congrès de la Fédération Française de Spéléo par F. Guillot : « Grottes fortifiées et châteaux des comtes de Foix en Haute Ariège - XI<sup>e</sup> siècle - début XIII<sup>e</sup> siècle ». Publication prévue dans les actes du colloque en 2026.

Présentation aux chemins de la connaissances à Saint-Girons en juillet par Florence Guillot : « Fortifications des comtes de Foix en haute Ariège XI<sup>e</sup> – XIII<sup>e</sup> siècle » (comprend des grottes fortifiées pour la moitié des sites).

Présentation, VIII<sup>e</sup> Séminaire international d'archéologie médiévale et moderne, Roses, Espagne, 9-10.X.2025 : André Constant, Florence Guillot, Michel Martzulff, Cécile Respaut, « L'appareil de méga blocs dans le haut Moyen Âge à l'est des Pyrénées : emprise régionale et portée ethnographique d'une architecture peu connue », traitant notamment des grottes fortifiées de la haute Ariège. Publication dans les actes du colloque en 2027.

Une visite des spoulgas des Eglises et de Bouan pour 22 spéléos du 64 et du 32 a été réalisée par F. Guillot.

Une visite à la spoulga des Eglises avec une journaliste, réalisée par F. Guillot.

## *2/Paléontologie*

Participation à des fouilles paléontologiques (site -25 000 ans) sur le plateau de Sault en Vaucluse, courant semaine 28, 1 personne du GSF.



### *3/Géologie et karstologie*

Travaux de Patrick Sorriaux (SCHS)

#### *Participation à projets*

Perte du Riou et résurgence d'Alliat : après la coloration de la perte du Riou sur le plateau de Génat en 2024 et une année de mesure, désinstallation de la station hydrométrique composée d'une sonde autocompensée CTD-OTT et d'une échelle limnimétrique le 28/01/2025.

23<sup>e</sup> RIK-RAK (Rencontres Informelles de Karstologie Rassemblant les Amis du Karst) à Tarascon-sur-Ariège du 15 au 17 mars 2025 : la réactivation d'un karst Néogène par les glaciers quaternaires. (voir CR P. Sorriaux illustré en Annexe 3)

KARST 2025 : dans le Vercors nord du 19 au 21/09 2025. Visite de plusieurs grottes et sites sur le thème de l'exploration spéléologique des grands réseaux karstiques du plateau du Sornin (Berger/Fromagère, cuve de Sassenage) et sur le thème de la karstification ancienne du Vercors (Grotte Roche/Fenêtre 4 et Grotte Favot).

#### Présentations :

Sorriaux P. et Baby P. : Grottes de Bédeilhac et de Lombrives, Réactivation d'un karst Néogène par les glaciers quaternaires, 23<sup>e</sup> RIK-RAK 2025, Tarascon-sur-Ariège.

Audra Ph., Sorriaux P. et Bigot J.Y. : Cavités hypogènes d'Ussat-les-Bains, 23<sup>e</sup> RIK-RAK 2025, Tarascon-sur-Ariège.

Gayet J.C. et Sorriaux P. : Traçage de la perte du Riou à Génat aux sources de Naou Founts à Alliat, 35<sup>e</sup> Rencontre d'Octobre - Jacques Choppy, Nevers.

### *4/Biospéléologie*

Travaux d'Arnaud Faille (GSC), Publications et projets en cours en lien avec le milieu souterrain :

Mizerakis V, Hlaváč P, Jalžić B, Faille A. 2025. Subterranean speciation in the genus *Bryaxis*

KUGELANN, 1794 (Coleoptera, Staphylinidae, Pselaphinae) in the Dinarides: a new species-group with description of two new cave-dwelling species. *Zoological Journal of the Linnean Society*. 205(3) : zlaf128, <https://doi.org/10.1093/zoolinnean/zlaf128>.

Maghradze E, Barjadze S, Lohaj R & Faille A. 2025. Two new Trechini (Coleoptera: Carabidae) from Georgian caves. *Zootaxa*. 5609(1): 83-96. <https://doi.org/10.11646/zootaxa.5609.1.5>

Faille A, Brustel H, Fresneda J. & Bourdeau C. 2025. *Aphaenops (Pyreneotrechus) catharicus* n.sp. Un nouveau Trechini aveugle du département de l'Aude (France) (Coleoptera : Carabidae). *Annales de la Société Entomologique de France*. 61:2, 141-150, DOI : 10.1080/00379271.2025.2464187

Encadrement d'une thèse (M. Csader), projet DarCo — The vertical dimension of conservation: A cost-effective plan to incorporate subterranean ecosystems in post-2020 biodiversity and climate change agendas (Biodiversa+) 2023-2027

Encadrement d'un Master (M. Gerhold): Phylogéographie d'un coléoptère souterrain français à grande aire de répartition (*Trechus (Speotrechus) mayeti*) - 2025-2026

Etude de la diversité et de l'évolution des Coléoptères souterrains (nombreux projets) ; visites de grottes et étude de la faune souterraine en Italie du Nord, en Suisse et aux Philippines (Luzon)

-----  
Bréhier F., Espagne. 2025. Participation à trois campagnes de collecte de la faune aquatique souterraine des grottes du bord de mer des provinces d'Alicante et Valencia avec Ferran Palero, de l'Universidad de Valencia.

Vanderbergh C. (GSC) Iconographie des Invertébrés souterrains. 29 mai - 18 juin. Visites de 10 grottes et photographie de leurs habitants. Jura français et suisse, Ain, Dévoluy, Alpes-Maritimes : Montagne de Lure, Plateau d'Albion, plateau de Saint-Barnabé, Turini.



## Annexes

*Annexe 1. Actions envers les publics non-spéléos : sorties de découvertes, randonnées sur le karst, expositions, conférences et projections diverses en Ariège ou sur l'Ariège (SCA Arize)*

Manifestations :

Fête de la montagne à Lavelanet 25 mai 2025

Stand SCA avec exposition et 2 animations : jeu de découverte du milieu souterrain et présentation de la maquette pédagogique permettant d'expliquer le fonctionnement de la résurgence de Fontestorbes.

5 membres du club ont tenu et animé le stand. Plusieurs centaines de personnes ont participé à la manifestation. Notre stand a aussi été apprécié par les élus : députés, maires du Pays d'Olmes, élus Com Com...



Fédération Française  
de Spéléologie

-----  
Comité Départemental de Spéléologie de l'Ariège  
- 2, avenue de l'Ariège – 09000 Foix

Association agréée pour la protection de la nature et de l'environnement depuis 1982

[www.cds09.com](http://www.cds09.com)



50 ans du SCA aux Bordes sur Arize : du 12 au 20 juillet 2025.



**50 ans du Spéléo Club de l'Arize**

Les Bordes sur Arize  
Centre culturel

**Samedi 12 juillet 2025**

14h : conférences- projections

17h : visite guidée de l'exposition

18h : inauguration de l'exposition suivie d'un moment convivial

20h : repas sur réservation

Exposition jusqu'au 17 juillet 10h-18h  
Renseignements et réservations : 06 30 39 93 00

*Imprimé par nos soins*

Le 12/07/2025 : projections et conférences tout public 14 h à 17 h.





Du 12 au 17 juillet : exposition

Le 20/07/2025 : concert dans la grotte de Sabart



Fédération Française  
de Spéléologie

-----  
Comité Départemental de Spéléologie de l'Ariège  
- 2, avenue de l'Ariège – 09000 Foix  
Association agréée pour la protection de la nature et de l'environnement depuis 1982  
[www.cds09.com](http://www.cds09.com)



Fête de la science 2025

**intelligences(s)**

**Village des Sciences MONTGAILHARD**

**EXPOSANTS**

- 1 - ADATEEP --- sur parking
- 2 - FORGE
- 3 - ITEP La Tour du Crieu
- 4 - SAGE (CD09)
- 5 - Cig Victor Hugo Lavelanet
- 6 - AMTPC Lavelanet
- 7 - Vive la Science !
- 8 - DSDEN09 - Maths
- 9 - IRES Jeux maths
- 10 - APMEP
- 11 - Eau Ariège - SMDEA
- 12 - Lycée Jacquard - Lavelanet
- 13 - ANA
- 14 - SYMAR
- 15 - Ecole Cazalé - Pamiers
- 16 - MIGADO
- 17 - Ecole Espas de Sérour (Jeudi)
- 18 - Ecole Labastide sur l'Hers (Vendredi)
- 19 - Lycée Mirapoux
- 20 - Ecole Caumont
- 24 - C D Spéléologie - Ariège
- 25 - Grottes et archéologies
- 26 - C D Spéléologie - Fontestorbes
- 27 - Ecole Les Pujols
- 28 - Lycée G. Faure - Foix (Jeudi)
- 29 - Ecole Saurat (Jeudi)
- 30 - ERUN - 09
- 31 - CANOPE 09
- 32 - Ciel d'Occitanie (Mobiloscope)

**PLAN DU VILLAGE**

PARKING

Accueil

Salle hors-sac

Salle de conférences

Rivière

SCIOS

Atelier verrier

Comme les années précédentes, le CDS09 était présent durant toute la manifestation avec un stand intitulé « Spéléologie et intelligences ». Sur ce stand, les jeunes ont pu découvrir les différents aspects scientifiques de la spéléologie en répondant aux différentes questions de notre jeu.

**Spéléologie et intelligences**

**Stand 24**

**Comité Départemental de Spéléologie de l'Ariège**

Jeu et mini atelier pour découvrir le monde souterrain et les intelligences particulières déployées par les espèces qui y vivent, mais aussi comprendre comment les hommes ont su utiliser leur intelligence pour explorer et comprendre le monde des cavités.

**Stand 26**

**La fontaine intermittente de Fontestorbes**

**Comité Départemental de Spéléologie de l'Ariège**

Le phénomène d'intermittence de cette source a toujours intrigué les hommes. La 1re explication satisfaisante a été donnée en 1731 par le Père Planque de la Société des Sciences de Toulouse et en 1969, monsieur Mangin démontra à l'aide d'expériences que l'explication couramment admise jusqu'à cette date ne correspondait pas à Fontestorbes. Pour présenter sa théorie il réalisa une maquette de la fontaine qui illustre son fonctionnement. C'est cette maquette, restaurée par Pyrénées Sciences, qui vous sera présentée.



Fédération Française de Spéléologie

Comité Départemental de Spéléologie de l'Ariège  
- 2, avenue de l'Ariège – 09000 Foix

Association agréée pour la protection de la nature et de l'environnement depuis 1982

[www.cds09.com](http://www.cds09.com)



<p>A la demande de l'association Pyrènes Sciences organisatrice de la manifestation, nous avons présenté la maquette de la fontaine de Fontestorbes, réalisée par Alain Mangin, dont elle est propriétaire.</p>	
---	--

Village des sciences du 08 au 10 octobre 2025 à Montgailhard (09)

(CR N. Ravaïau)

Et, nouveauté cette année, *nous avons testé avec tous les publics la toute nouvelle maquette Karst conçue par le CSRO*. Nous l'avions installée entre les deux stands. Elle a permis de présenter le karst et son fonctionnement au cours du jeu, mais aussi avant d'aborder le cas particulier de Fontestorbes.

Les stands ont été installés avec les matériels et documents photographiques du SCHS et du SCARize. L'animation a été réalisée durant les 3 jours par les membres de 3 clubs :

- SCHS : installation des stands le mardi, Robert Guinot et animation le vendredi.
- SCARize : entre 2 et 4 jours, installation et animation des stands Dominique et Marily Benoit, Fanny Berlancourt, Max et Sylvette Goudet, Nicole Ravaïau.
- GSC : animation, Nadine Valla le jeudi après-midi et vendredi.

Comme tous les ans nos stands ont été très demandés par les scolaires accueillis par groupe d'une dizaine d'élèves encadrés par un ou deux adultes durant 30 minutes maximum. Mais ils ont aussi fortement intéressé les quelques visiteurs libres qui ont parcouru la manifestation. Les élèves viennent de tout le département et de communes pour la plupart différentes de l'an passé : Benagues, Caumont, Dreuilhe, Esplas de Sérou, Foix, l'Herm, Lézat sur Lèze, Pamiers, Les Pujols, Rieucros, Rieux de Pelleport, Saint-Girons, Saint Ybars, Saurat...



Type de public	Stand CDS09	Stand Fontestorbes
Tout public non scolaire dont les futurs enseignants, ALAE, PAAJIP, ...	68	53
Élèves du primaire 21 groupes	105 élèves + 14 adultes	88 élèves + 13 adultes
Collégiens 2 groupes	8 élèves + 1 adulte	8 élèves + 1 adulte
Lycéens 5 groupes LP	9 élèves + 1 adulte	37 élèves + 4 adultes
Total 28 groupes classe	206	204

Les spéléos présents qui le souhaitent ont pu profiter aussi de la manifestation en assistant aux conférences et/ou en faisant le tour des stands.



Quelques photos de la manifestation (M. Goudet et N. Ravaïau) :





*Annexe 2 – (CR B. Ascargorta)*

Compte-rendu de la participation de la SSAPO au forum des associations à Montgailhard dans le cadre de OCTOBRE ROSE.

Le dimanche 5 octobre 2025, l'association spéléologique SSAPO a participé au forum des associations à Montgailhard dans le cadre d'octobre Rose.

Cinq membres du club étaient présents :

Paul Lagon (vice-président)

Bob Ascargorta (secrétaire)

Vladimir Gomba

Sophie Poisson

Gérard Laborde

Nous avons rencontré de nombreux visiteurs intéressés par notre activité peu connue en général du grand public.

De nombreuses explications ont pu être données, aussi bien quant à la pratique de la spéléologie que concernant la formation et la protection des grottes. Ainsi que sur notre pratique centrée sur le respect du milieu naturel souterrain, et de la sécurité des pratiquants.

Nous avons illustré nos propos avec la présentation de 20 photos prises dans diverses grottes et gouffres de France et d'Espagne.

Ces images ont suscité de nombreuses questions auxquelles nous avons pu répondre en présentant une partie du matériel utilisé pour l'exploration souterraine, en expliquant la formation des grottes et des concrétions étonnantes visibles sur les photographies proposées.

Beaucoup de monde fut intéressé par notre activité.

Des représentants de la mairie ont fortement demandé que nous leur propositions une date pour organiser une sortie « découverte du monde souterrain » ouverte à tout public non spéléo.

Aussi, après consultation des membres de la SSAPO, et constitution d'une liste de volontaires bénévoles pour encadrer cette sortie, nous avons proposé le samedi 17 janvier 2026 à la mairie. Nous attendons une réponse afin d'organiser cette journée.

Bob Ascargorta



Annexe 3 - 23<sup>e</sup> RIK-RAK 2025 (CR P. Sorriaux)

Les 23<sup>e</sup> RIK-RAK (Rencontres Informelles de Karstologie Rassemblant les Amis du Karst) à Tarascon-sur-Ariège du 15 au 17 mars 2025 : Pour cette session en Ariège le thème était la réactivation d'un karst Néogène par les glaciers quaternaires.

Au plus fort des rencontres il y avait 45 participants, dont une dizaine de spéléologues ariégeois. Les participants étaient hébergés au Camping des Grottes à Alliat.

Le samedi, les communications ont eu lieu à l'auditorium du Parc de la Préhistoire gracieusement mis à disposition par le SESTA. Il y a eu 16 communications sur des thèmes et des localisations très variés nous faisant voyager de l'Afrique à l'Ariège en passant par un karst du Dévoluy et la grotte Cosquer.



Quelques photos des 23<sup>ème</sup> RIK-RAK à Tarascon-sur-Ariège

Le dimanche, visite de la grotte de Bédeilhac pour découvrir l'histoire géologique de la grotte avant la venue des magdaléniens et de la grotte de Lombrives sur le thème de l'origine des grandes cavités du bassin de Tarascon. Le lundi, une dizaine de participants sont restés pour faire la visite de Lombrives inférieur.

CR CoSci d'Arnaud Faille

## Réunion et CR de la commission secours SSF 09

Présents :

Laurent Apel, Irène Baiche, Bastien Bardou, Laurent Danière, Julien Fouquet, Olivier Guérard, Florence Guillot, Vincent Guinot, Suzanne Jiquel, Gérard Laborde, Frederic Mouynet, Jérôme Pasquio, Nicole Ravaiau, Nadine Vala, Laurent Vila, Mathieu Weber

Excusés : Denis Langlois, Robert Guinot

Ordre du jour :

(1) BILAN 2025

Calendrier 2025 des formations, exercices et réels

Conventions

Lots secours

Finances

(2) PRÉVISIONNEL 2026

Calendrier prévisionnel

Projets de formation

Finances

Début de la réunion à 20 h 30.

(1) BILAN 2025

Retour sur le calendrier 2025 :

4 journées de formation technique ont eu lieu cette année :

→ Les 12 et 13/04 : un WE organisé par Bruno Boyer avec le samedi un recyclage CPT (animé par Robert Guinot) à la grotte de Sabart et une formation technique en parallèle à la falaise de l'Hermitte. Le dimanche était consacré à une formation technique au Gouffre de la Vapeur.



→ Le 20/09 : cette journée a été regroupée avec la journée ASV organisée par la SSS 31 (par manque d'inscrits).

→ Le 04/10 : Journées de la Résilience à Tarascon, à la demande de la Préfecture. Le SSF 09 a fait une démonstration de moyens avec une évacuation en civière depuis la Tour du Castela. Le SSF 09 a été visible dans les médias (interview et images).

L'exercice préfectoral

L'exercice départemental s'est déroulé le 24 mai à la Grotte de Lombrives depuis le lac numéro 1. Plus d'une trentaine de personnes ont participé. Le soutien logistique était porté par le SDIS. En début d'exercice la Directrice de Cabinet de la Préfecture s'est rendue sur place et a échangé avec les CT.

Autres actions

Le 23/01 : présentation des missions du SSF 09 au Cabinet de la Préfecture de Foix.

Plusieurs sauveteurs du SSF 09 ont participé aux deux exercices régionaux (le 11 octobre dans l'Aude et le 18 octobre en Lozère) ainsi qu'à l'exercice préfectoral de la SSS 31 (le 11 octobre).

Robert G. est également intervenu dans l'Aude à la demande du SSF 11 pour former à la désob.

Formations SSF suivies par les sauveteurs

Mai 2025 : Suzanne J. au stage Gestion

Novembre 2025 : Florence M. au stage E/CE

Suzanne J. au stage CT

Gérard L. au stage CPT

Secours réels



Le 26/04 : de nombreux sauveteurs SSF 09 sur le secours à la Borne 109, congrès de Saint Pé de Bigorre.

Le 03/05 : une demande de recensement de moyens pour un secours aux Vents d'anges dans le 11.

Le 11/11 : deux retards de groupes accompagnés par deux professionnels.

### Conventions

Le DS ORSEC et la convention avec la Préfecture seront signés dans la foulée en début d'année 2026.

La convention CDS09/SDIS09 est signée pour trois années consécutives 2025, 2026 et 2027. Le SSF 09 a sollicité une augmentation du financement annuel, mais la demande n'a pas abouti.

Une demande de subvention exceptionnelle a également été demandée : sans réponse à ce jour. Florence G. sollicite un rdv pour le début d'année.

### Lots de matériel secours

Il existe deux lots secours dans le département.

(1) Lot de Tarascon : Les EPI sont à jour. A faire : mettre le lien du drive sur le drive partagé du CDS 09. Déménagement vers Auzat à venir.

(2) Lot de Saint-Girons : Les EPI et l'inventaire sont à faire. A programmer tout début 2026.

### (2) PRÉVISIONNEL 2026

#### Calendrier 2026

Florence G. sollicite un rdv avec J. Blasquez, Président du CSDIS.

WE de formation au printemps : les 18 et 19 avril

Gérard L. OK pour organiser, Laurent D. et Suzanne J. OK pour participer à l'animation sur des thématiques telles que la Transmission.



Lieu : du côté de Tarascon. A faire : réserver la salle de Quié.

Le samedi : matinée Trans' et l'après-midi deux équipes : falaise + Test TPS à Lombrives

Le dimanche : Évacuation pour valider le calibrage à Sakany Gammate

Projet de test pour Lombrives : vérifier que le TPS fonctionne au bout de la galerie horizontale, et deux groupes en surface (éboulis et N20). Laurent D. demande à Patrick S.

Exercice régional à organiser pour validation du stage CT de Suzanne J.

Période du 17 octobre au 02 novembre : 3 WE à proposer au SDIS une avec préférence de notre côté pour le 17-18 octobre. Inviter les journalistes et faire une com' commune SDIS/SSF.

### Projets de formation

Se signaler le plus tôt possible. Une demande pour un éventuel stage gestion, si les dates correspondent (Christine A.).

1 500 euros sont budgétisés pour des stages à venir.

### Achats prévisionnels

Achats de matériel : 20 Poulies à émerillon, des cordes...

Lot de Saint-Girons : besoin urgent de faire l'inventaire pour avoir une meilleure visibilité sur le matériel à renouveler.

Lot de Tarascon : il y a 2 x 200 m en 8,5 mm. Gérard L. va les débiter et les intégrer au lot.

Les lots de matériel Transmission : Laurent D. et Suzanne J. sont volontaires pour le faire. Mathieu W. également motivé pour participer. Besoin : faire l'inventaire des 2 lots. Batteries lithium à acheter ou pas ?

Lot Désobstruction : besoin de partager l'inventaire du lot notamment pour les consommables de désob'. Voir avec Robert G.

Fin de la réunion à 22 h

CR de Suzanne Jiquel



## Com Internet

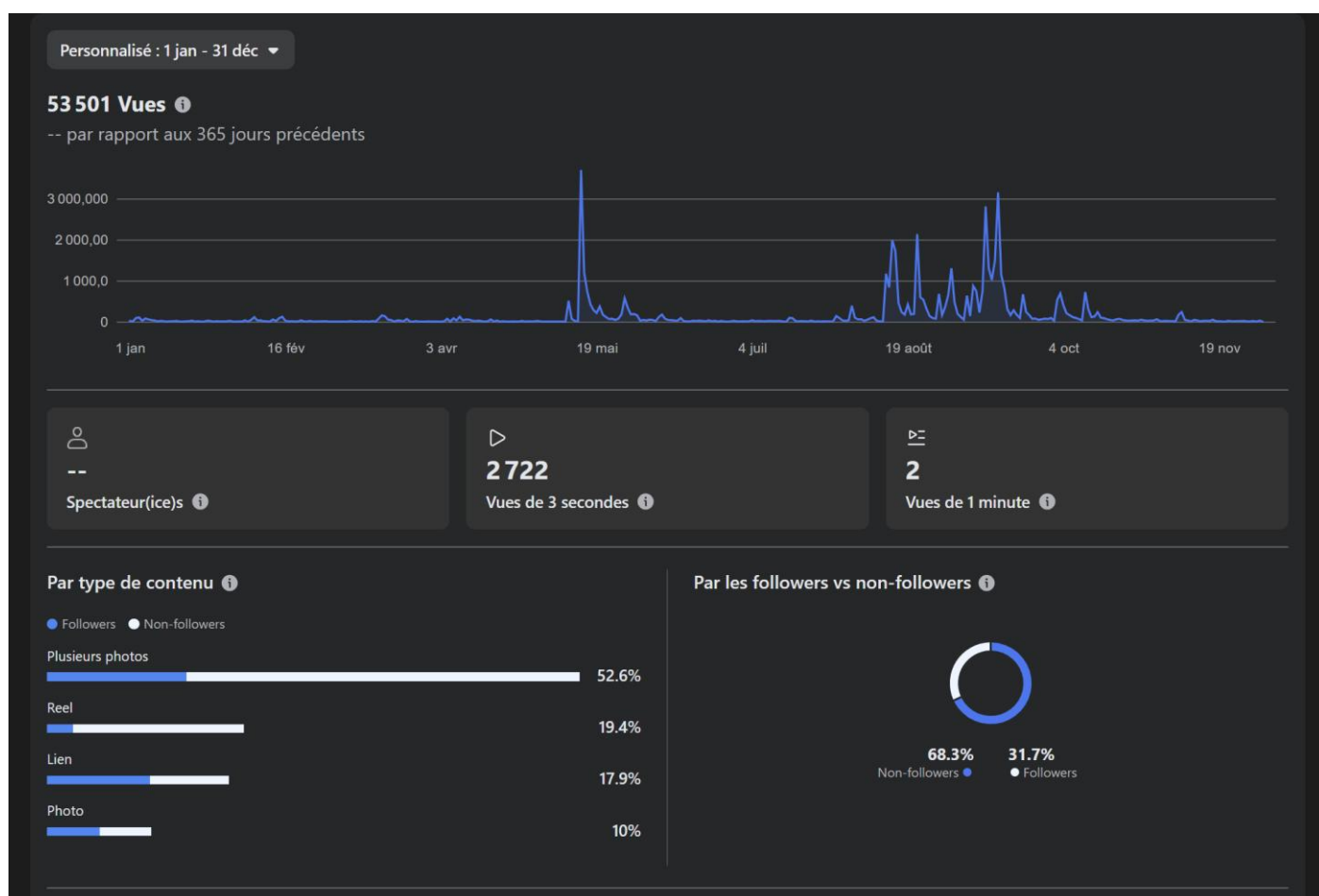
[www.cds09.com](http://www.cds09.com)

### Facebook

Flo Guillot et 7 autres contributeurs

Facebook : 43 posts, 476 j'aime, 935 followers à la fin de l'année, plus de 53 000 vues :

<https://www.facebook.com/CDSAriege>



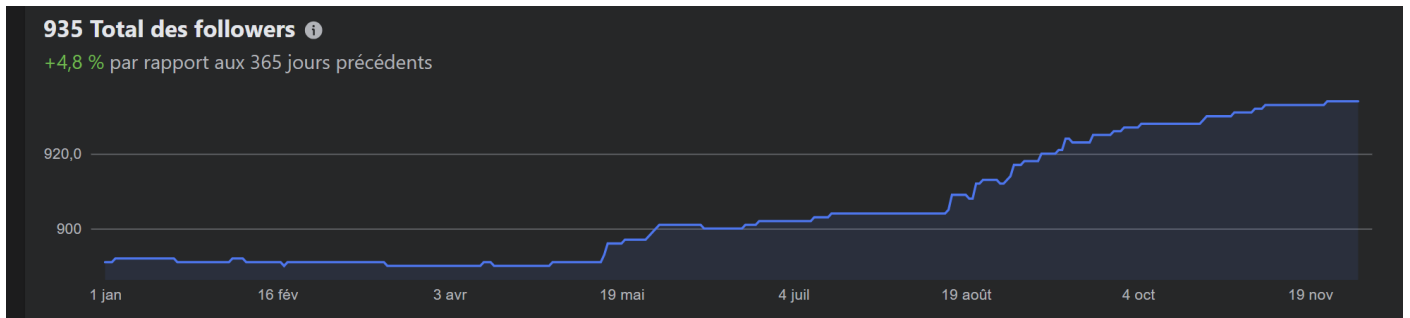
Fédération Française  
de Spéléologie

-----  
Comité Départemental de Spéléologie de l'Ariège  
- 2, avenue de l'Ariège – 09000 Foix

Association agréée pour la protection de la nature et de l'environnement depuis 1982

[www.cds09.com](http://www.cds09.com)





### Site web

Merci à tous les contributeurs : Fiches, topos, presse.

On regrette la non-publication d'infos clubs.

### Statistiques Site CDS Ariège

**2025** : 518 151 pages vues pour l'année 2025 avec un pic de fréquentation en février/Mars et juin se calant à 49 759 pages vues.

Par rapport à 2024 nous étions à 1 160 332 pages vues ce qui représente une diminution. Mais les chiffres de 2024 semblaient peu cohérents.

### Liste de diffusion

L'adresse du CDS : [bureau@cds09.com](mailto:bureau@cds09.com) pointe sur la liste CA de façon que tous les membres du CA reçoivent toutes les infos extérieures.

La liste CDS 09 compte à ce jour **151** membres et offre un outil très utilisé pour la communication interne. On note une augmentation de **7** membres par rapport à 2024. La liste évolue régulièrement. Elle doit rester un canal de diffusion et d'expression de tous les spéléos d'Ariège.

Il serait nécessaire de réévaluer comme tous les ans les personnes inscrites sur la liste CDS09. Un gros travail et un appel à volontaire pour s'y coller ?

### Pour 2026 :

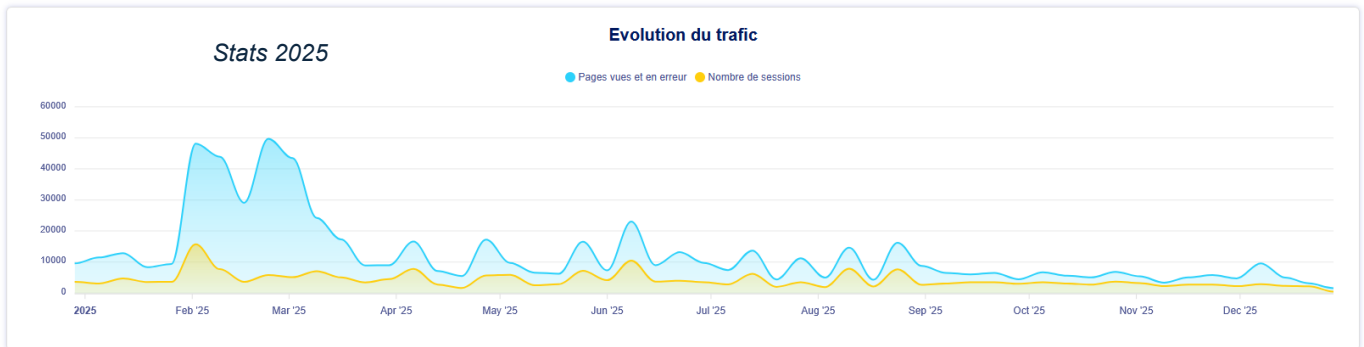

Merci aux clubs et aux commissions de transmettre leurs infos.

Vous le savez tous, la communication demeure un point clé aujourd'hui compte tenu des actualités et des groupes qui souhaitent prendre la main sur nos compétences.

Sélection de la période (fuseau horaire UTC+1) Sélection du domaine

1 janv. 2025 - 31 déc. 2025

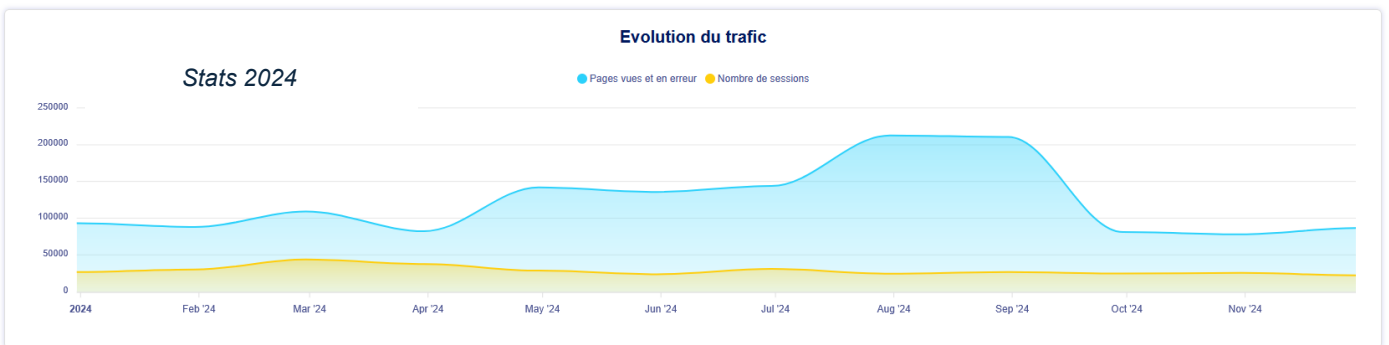

www.cds09.com



Sélection

1 janv. 2024 - 31 déc. 2024

www.cds09.com



CR Philippe Jarlan



Fédération Française  
de Spéléologie

-----  
Comité Départemental de Spéléologie de l'Ariège  
- 2, avenue de l'Ariège – 09000 Foix

Association agréée pour la protection de la nature et de l'environnement depuis 1982

[www.cds09.com](http://www.cds09.com)



## Bilan Karsteau 09

Résumé : Aujourd'hui, la base comporte 2820 cavités et 5194 documents (Notes, topographies, polygonales, etc.) représentant près de 243 kilomètres. 35 cavités ont été créées et 8 ont fait l'objet de modifications. Les mouvements (créations ou modifications) concernent 7 secteurs sur les 20 d'Ariège : Arize, Estelas/Balaguères, étang de Lers, Petites Pyrénées, Séronais/Mas d'Azil, Tarasconnais et Vicdessos. Les créations de fiches cavités ont essentiellement été réalisées sur les secteurs du Tarasconnais (17) et de l'Estelas/Balaguères (14). L'Ariège compte 81 utilisateurs déclarés, mais les contributeurs sont toujours aussi peu nombreux.

### Évolutions de Karsteau en 2025 :

Une importante mise à jour de la base Karsteau a été effectuée le 7 avril 2025 afin d'améliorer l'intégrité des données et de faciliter le codage du programme (version 5.1.4).

### Bilan Ariège au 18/01/2026 :

2870 entrées (180 artificielles)/en 2025, 2835 et 180 + 35  
 2820 cavités/en 2025, 2787 + 33  
 162 communes couvertes/en 2025, 162  
 242 762 m de galeries/en 2025, 241 653 m + 1109 m  
 5194 documents/en 2025, 5156 documents + 38



2026

Secteurs	Entrées/Cavités		Docs		Topos		Polygonales		Photos		Doc texte		Cartes		Autres docs	
Arize	155	1	270	1	90	1	1	0	1	0	1	0	0	0	177	0
Aston	15	0	14	0	6	0	6	0	1	0	0	0	0	0	1	0
Barguillère	1	0	2	0	1	0	0	0	0	0	0	0	0	0	1	0
Basse Ariège	12	0	24	0	7	0	0	0	0	0	0	0	0	0	17	0
Dreuilhe	43	0	73	0	22	0	0	0	0	0	0	0	0	0	51	0
Estelas-Balaguères	667	14	1148	19	460	0	5	0	14	6	4	0	0	0	665	13
Etang de Lherz	227	0	382	-4	193	0	2	0	24	0	0	0	1	0	162	-4
Haut Lez	141	0	139	0	49	0	0	0	0	0	3	0	0	0	87	0
Haut Salat	154	0	342	0	123	0	2	0	0	0	0	0	40	0	177	0
Massat	18	0	34	0	16	0	0	0	1	0	1	0	0	0	16	0
Orlu	2	0	1	0	1	0	0	0	0	0	0	0	0	0	0	0
Pech de Foix	58	0	99	0	32	0	0	0	0	0	0	0	0	0	67	0
Petites Pyrénées	189	1	359	1	99	0	3	0	4	0	8	1	2	0	243	0
Plateau de Sault	215	0	449	0	184	0	0	0	3	0	0	0	0	0	262	0
Quérigut	5	0	12	0	7	0	0	0	0	0	0	0	0	0	5	0
Saint-Barthélémy	35	0	69	0	18	0	1	0	1	0	1	0	0	0	48	0
Séronais Mas-d'Azil	255	1	508	0	165	0	0	0	6	0	5	0	0	0	332	0
Sourroque	169	0	329	0	127	0	0	0	0	0	1	0	0	0	201	0
Tarasconnais	373	17	728	20	359	8	12	2	106	7	8	0	0	0	243	3
Vicdessos	136	1	212	1	91	0	6	0	3	0	2	0	0	-1	110	2
	<b>2870</b>	<b>35</b>	<b>5194</b>	<b>38</b>	<b>2050</b>	<b>9</b>	<b>38</b>	<b>2</b>	<b>164</b>	<b>13</b>	<b>34</b>	<b>1</b>	<b>43</b>	<b>-1</b>	<b>2865</b>	<b>14</b>

### Bilan de la base documentaire par secteur

Club	Inscrits
SSAPO	18
GSC	17
SCHS	10
Les rinofles	9
SCAr	9
CDS09	5
Non fédéré	5
CASC	5
GSF	1
ATK	1
SCM	1
<b>Total</b>	<b>81</b>

### Répartition par club des inscrits sur le 09

1337 inscrits dont 81 fédérés ou assimilés sur l'Ariège avec 5 nouveaux inscrits en 2025 et 2 en 2026 à la date de ce bilan.

**43 cavités nouvelles ou ayant fait l'objet d'une actualisation en 2025/2026 :**

[15/01 Diaclase du chocard](#)

[15/01 Grotte de Damien](#)

[15/01 Grotte de la falaise refuge 1](#)

[15/01 Grotte de Saoudière n° 7](#)

[15/01 Grotte des thermes n° 4](#)

[15/01 Grotte des Thermes n° 5](#)

[15/01 Grotte des thermes n° 6](#)

[15/01 Grotte falaise du col d'Arbiech 1](#)

[15/01 Grotte falaise du col d'Arbiech 2](#)

[15/01 Grottes de Souloubrié 7](#)

[15/01 Grottes des Thermes n° 2](#)

[15/01 Porche de la falaise école](#)

[15/01 Spoulga de Bouan](#)

[15/01 Traversée de Quiérouch](#)

[20/12 Martine \(Gouffre\)](#)

[20/12 Matet \(Gouffre du\)](#)

[20/12 Matet \(Perte du\)](#)

[20/12 Trou souffleur](#)

[04/12 Georges \(réseau du\)](#)

[29/11 P 07 \(Gouffre\)](#)



[31/08 Traou de la Gabette](#)

[12/07 REC des AGREOUS \(Gouffre du\)](#)

[10/05 Perte du clos de l'Homme 2](#)

[10/05 Petite Grotte du clos de l'Homme 4](#)

[10/05 Petite Grotte du Clot de l'Homme 5](#)

[17/04 Grotte du col d'Arbiech](#)

[12/04 Puits Hannah](#)

[12/04 Puits Scooby](#)

[11/04 Grotte Nehemiah](#)

[28/03 Doline de Couston 2](#)

[28/03 Doline de Couston 3](#)

[27/03 Doline de Couston 1](#)

[27/03 Doline de la Croix de Guéret 1](#)

[27/03 Doline de la Croix de Guéret 2](#)

[27/03 Doline de la Croix de Guéret 3](#)

[27/03 Petite Grotte des Fiançailles](#)

[15/03 Emergence de Feychos](#)

[01/03 Grotte à côté de Peyroulette](#)

[01/03 Grotte à côté de Peyroulette](#)

[01/03 Grotte sous la Carbonnière](#)

[01/03 Puits Charles mine de Lina](#)



[01/03 Trou du canyon](#)

[13/01 Perte du Brouillard](#)

Si KARSTEAU est ouvert sur votre navigateur et que vous êtes connectés en tant qu'utilisateur, un clic sur le nom ouvrira la fiche de la cavité !



Fédération Française  
de Spéléologie

-----  
Comité Départemental de Spéléologie de l'Ariège  
- 2, avenue de l'Ariège – 09000 Foix  
Association agréée pour la protection de la nature et de l'environnement depuis 1982  
[www.cds09.com](http://www.cds09.com)



## Actions avec un public scolaire : bilan 2025 – projet 2026

Concernant les actions avec les scolaires il faut distinguer :

- Les établissements conventionnés avec le CDS09 ou ayant un projet pluriannuel qui ont conduit des projets sur l'année scolaire 2024-2025 ou 2025-2026, projets réalisés en 2025.
- Les établissements non conventionnés qui ont pratiqué la spéléo ou le canyon en Ariège de façon ponctuelle.
- Les élèves qui ont bénéficié de nos animations lors de la fête de la science.

Les actions réalisées en 2025 correspondent principalement à des projets 2024-2025 réalisés au 1<sup>er</sup> semestre 2025. Pour l'année scolaire 2025-2026 les établissements scolaires n'ont eu connaissance qu'en novembre des subventions attribuées. Si les projets pluridisciplinaires ont pu démarrer en classe fin 2025, les sorties en grottes ont majoritairement été reportées au 1<sup>er</sup> semestre 2026.

▼ **Les actions avec les établissements conventionnés ou ayant un projet pluriannuel**



Établissement scolaire	Convention CDS09	Label FFS	Cavités ou canyons	Nombre d'élèves	Nombre d'enseignants
Collège Bayle, Pamiers, projet 6° : Voyage au centre de la terre. Projet pluridisciplinaire, 7 disciplines concernées.	oui	oui	Grotte de l'Ermite	27	3
			Grotte de Siech	29	3
Collège de Seix  Atelier scientifique  5 élèves groupe 6°/5°  6 élèves groupe 4°/3°	oui	non demandé	Grotte de l'Ermite	5	2
			Grotte de Siech	10	2
			Grotte de la Touasse	6	2
EREA Pamiers  Projet d'internat	oui	oui	Grotte de l'Ermite	6	1
			Grotte de Siech	8	1
			Grotte de Sabart	5	1
			Rivière souterraine de Vicdessos	5	1
			Grotte de Ferrobach	8	1
			Grotte de Siech	7	1
			Rivière souterraine de Vicdessos	8	1
			Canyon d'Argensou	4	1
			Canyon de Marc	8	1
Canyon de Marc	8	1			



LP Camel, Saint-Girons 1 <sup>er</sup> Bac pro animation	oui	oui	Grotte de la Touasse	10	2
Collège de Vicdessos, section montagne 6 <sup>e</sup> et 5 <sup>e</sup>	non	non	Grotte de Siech	16	NC
Collège de Vicdessos, section montagne 4 <sup>e</sup> et 3 <sup>e</sup>	non	non	Stage, 3 jours, Meyrueis (48) Aven de la Karelle	15	NC
Collège du Sacré Cœur, Saint-Girons 5 <sup>e</sup> , projet SVT	non	non	Grotte de la Touasse Gouffre de Peillot	19 19	1 1
Collège du Sacré Cœur, Saint-Girons 3 <sup>e</sup> , projet EPS	non	non	2 sorties canyon dont celui de Moulis	17 17	NC NC

En 2025, pour les établissements conventionnés avec le CDS, des règles concernant l'encadrement ont été établies. Elles concernent notamment les critères de choix des encadrants et le fonctionnement.

En 2025, les projets pluriannuels ont concerné 6 établissements scolaires dont 4 sont conventionnés avec le CDS09. 110 élèves ariégeois ont bénéficié d'au moins une sortie sous terre, pour 203 journées participants et 25 d'au moins une sortie canyon, pour 54 journées participants.

Pour 2026, deux projets conventionnés sont d'ores et déjà commencés.



▼ **Les actions ponctuelles réalisées par des structures professionnelles ou des clubs avec des établissements non conventionnés ou hors convention :**

Établissements scolaires Par ordre chronologique	Cavités ou canyons	Nombre d'élèves	Nombre d'adultes accompagnateurs	Nombre de BE/DE
* École primaire Caraman(31), CM1-CM2	Grotte de l'Ermité	23	4	3
* École de Cherre (72), CM2	Grotte de Siech	23	3	3
* École de Cherre (72), CM1	Grotte de Siech	19	3	2
** École de Béziers (34), CM2	Grotte de l'Ermité	26	4	3
IME Saint Jean du Falga (09) Via le CD sport adapté Ariège	Grotte de Siech	7	3	1
École de Saurat (09), CM1-CM2	Grotte de Siech	19	2	2

Ainsi 117 élèves ont bénéficié d'une sortie sous terre.

\* Élèves séjournant au centre PEP de Suc et Sentenac.

\*\* Élèves séjournant à Ax les Thermes.

▼ **Fête de la science - Village des sciences à Montgailhard :**

Cette année le village des sciences s'est tenu du 08 au 10 octobre 2025.

Environ 400 élèves ont visité nos deux stands par petits groupes de 10 élèves maximum, encadrés par un enseignant et/ou un parent d'élève, pour une durée de 30 minutes. Ils ont participé à un jeu avec de nombreuses questions leur permettant de découvrir le monde souterrain, découvert le fonctionnement du karst grâce à la maquette du CSRO et/ou le fonctionnement de l'intermittence de Fontestorbes grâce à la maquette réalisée par A Mangin. Le compte-rendu complet de cette manifestation figure dans celui de la commission scientifique et environnement.

En 2025, au travers de nos différentes actions avec les établissements scolaires, plus de 600 jeunes mineurs ont été sensibilisés à la richesse, mais aussi à la fragilité du monde souterrain.

Nicole Ravaïau



Fédération Française  
de Spéléologie

-----  
Comité Départemental de Spéléologie de l'Ariège  
- 2, avenue de l'Ariège – 09000 Foix  
Association agréée pour la protection de la nature et de l'environnement depuis 1982  
[www.cds09.com](http://www.cds09.com)



## Retour d'expérience : la maquette karst du CSRO

### Contexte :

Plusieurs membres du SCArize avaient vu la maquette Karst réalisée par le CSRO lors du congrès régional du CSRO fin avril à Saint Pé de Bigorre puis au congrès FFS début juin aux Eyzies. Cela nous a semblé être un bel outil pédagogique à tester. La manifestation fête de la science nous a semblé être le lieu adéquat.

Il a été décidé lors du CA du CDS09 du 09/09/2025 de louer la maquette afin de l'utiliser sur le stand du CDS09 du 08 au 10 octobre 2025 sur le village des sciences de Montgaillard. Marilys Benoit a récupéré la maquette à Toulouse quelques jours avant le début de la manifestation. Une fois la maquette en Ariège, nous avons proposé à tous les clubs ou spéléos du 09 qui le souhaitent de tester la maquette suivant des lieux et heures à définir. Personne ne s'est manifesté pour une démonstration en dehors de la fête de la science.

### J-2 :



Dominique et Marilys préparent le matériel qu'ils vont amener à la fête de la science, dont la maquette Karst.

Ils prévoient un pichet pour verser l'eau en surface et un récipient pour la récupérer à la résurgence comme conseillé par Lulu.

La maquette étant étroite et peu stable, Dominique bricole un socle en bois (voir photo) constitué d'un chevron de ~10 cm de côté et de la longueur de la maquette sur lequel il fixe une plaque de contreplaqué d'épaisseur 5 mm contre laquelle la maquette vient s'appuyer.



**J-1 :**

Après avoir installé les stands, nous entreprenons de tester la maquette en y versant de l'eau. Et là, catastrophe la table est inondée. Le récipient mis à la résurgence s'avère un peu petit, mais surtout la maquette semble fuir !

Nous nous déplaçons en extérieur pour recommencer le test et en même temps j'appelle Lulu pour la tenir au courant. Finalement ce n'est pas la maquette qui fuit, mais c'est l'eau sortant de la résurgence qui revient sous la maquette.



Pour pallier cet inconvénient et récupérer un maximum d'eau à la résurgence, nous avons :

- Avancé la maquette sur le chevron d'une dizaine de centimètres
- Utilisé un récipient plus grand (20 cm par 20 cm de côté)
- Placé le chevron sur un plateau
- Utilisé une éponge pour récupérer le peu d'eau réceptionné par le plateau

**Utilisation avec le public :**

Durant 3 jours, les 8, 9 et 10 octobre, nous avons installé la maquette entre les deux stands. Elle a permis de présenter le karst et son fonctionnement au cours du jeu, mais aussi avant d'aborder le cas particulier de Fontestorbes. Au total ce sont près de 400 personnes, dont environ 300 jeunes des établissements scolaires (28 groupes classe) qui ont pu grâce à la maquette mieux comprendre le fonctionnement du karst.

- Dosage du colorant : nous avons utilisé 2 gouttes pour une carafe d'un peu moins d'un litre. Nous avons récupéré l'eau de la bassine entre chaque démonstration, et ce durant les 3 jours (donc 2 gouttes de colorant suffisent pour une manifestation).

- Nous donnions comme consigne aux enfants de bien observer ce qui se passait lorsque nous simulions la pluie, là où l'eau passait.

- Nous procédions souvent en 2 temps : une pluie modérée d'abord, puis une plus abondante, permettant au trop-plein de crue de se mettre en charge.



Les enfants sont observateurs et leurs observations étaient souvent précises, nous permettant d'expliquer le fonctionnement en lui donnant du sens. Ils repéraient notamment que l'eau ne passait pas là où les chauves-souris se tiennent.

**Pour nous cette maquette présente un intérêt pédagogique indéniable.**

**Suggestion de petits points à améliorer :**

- Proposer un mode d'emploi listant les accessoires à prévoir en plus.
- Donner le dosage pour le colorant.
- Proposer un support ou un modèle de support à fabriquer soi-même.
- Pour une utilisation en intérieur, prévoir un « plateau » en plus de la « bassine » pour récupérer l'eau de la résurgence.
- Modifier la forme de la sortie d'eau, si possible, pour limiter le retour en arrière.
- Faire attention quand on verse l'eau à rester au-dessus de la maquette. Lorsqu'on verse de l'eau au-dessus de la falaise cela complique les observations à la résurgence et détourne le regard du karst.
- Réfléchir à la pose en surface d'un « tissu » amovible sur les parties végétalisées pour ralentir la circulation d'eau sur ces parties. « Tissus » à tester : feutre, coton, gaze...



Crédit photo : Max Goudet et Nicole Ravaïau



Nicole Ravaïau

# Pratiques des encadrements scolaires avec le CDS09

CDS09 = Comité Départemental de Spéléologie de l'Ariège, représentant de la Fédération Française de Spéléo, délégataire de l'État français pour la spéléologie et codélégataire pour l'activité descente de canyon.

---

Préalable :

Éducateurs et éducatrices sporti.f.ve.s fédéré.e.s à la FFS.

Diplômé.e.s d'État en spéléo et/ou en canyon à jour de leurs formalités administratives, assurés en RC pour la pratique professionnelle.

Taille des groupes respectant la législation nationale et locale, si elle existe.

Proposant le prêt de matériel personnel complet pour l'activité, normes EPI. (Y compris chaussures en canyon et en spéléo et chaussons néoprènes en canyon ; ainsi qu'éclairage de qualité sous terre). Le prêt du matériel personnel et l'usage du matériel collectif nécessaire à l'activité sont inclus dans le tarif négocié entre les parties.

---

Le CDS09 et les éducateurs et éducatrices s'engagent sur un fonctionnement à propos des sorties scolaires organisées par le CDS09 et des établissements scolaires du département de l'Ariège et encadrées par les éducateurs et éducatrices telles que définies en préalable :

A. L'objectif du CDS09 est d'aider à la réalisation de sorties d'initiation avec des scolaires pour des activités de découverte de la spéléologie et du milieu souterrain et d'initiation à la descente de canyon. Le Conseil d'Administration du CDS09 peut déléguer à un ou une autre membre du CDS09 le suivi des encadrements scolaires, mais en cas de décision importante ou de désaccord entre les parties, c'est le Conseil d'Administration qui prend les décisions et en rend compte devant l'Assemblée Générale du CDS09. La ou les personnes en charge du suivi de ces actions pour le CDS09 présentent un rapport annuel devant l'Assemblée Générale du CDS09 et sont chargée.s de mission du CDS09.



B. Ces activités doivent être menées suivant les meilleures pratiques possible pour la préservation de la planète et des biotopes et avoir un impact le plus réduit possible. Il sera porté une attention toute particulière à limiter ces impacts sur les cours d'eau et le milieu souterrain et à éduquer les enfants sur ce sujet.

C. Le CDS09 assure le lien administratif et financier avec les établissements. Il permet notamment que les éducatrices ou les éducateurs soient payé.e.s avant que le CDS ne le soit et que les prix soient moins onéreux pour le client, le CDS recherchant des aides financières.

Ainsi, le CDS09 paie les prestations aux éducateurs et éducatrices au plus tôt, dès qu'elles ont été menées et facturées.

C'est le CA du CDS09 qui fixe le montant de la prestation de chaque sortie pour l'année scolaire, montant validé en AG du CDS09 par le vote du budget prévisionnel.

D. Sauf si tous les éducateurs et éducatrices refusent le ou les encadrements, il sera privilégié un fonctionnement par vallée :

Les établissements du bassin de l'Ariège ou de l'Hers doivent être affectés préférentiellement à des cadres résidants à l'année<sup>1</sup> dans le bassin de l'Ariège ou de l'Hers.

Les établissements du bassin du Salat ou de l'Arize doivent être affectés préférentiellement à des cadres résidants à l'année dans le bassin du Salat ou de l'Arize.

Le lieu de l'activité n'importe pas et reste le choix des éducatrices et éducateurs et de l'établissement. Cependant, le CDS09 sollicite que les transports individuels effectués soient les moins longs possibles et que les encadrements menés à plusieurs utilisent le covoiturage.

E. Le suivi avec les établissements est privilégié : un établissement qui travaillait avec un éducateur ou une éducatrice doit pouvoir retravailler préférentiellement avec la même personne l'année scolaire suivante, sauf s'il le refuse.

Les nouvelles activités/établissements seront réparti.e.s au mieux entre les éducatrices et éducateurs. Pour les nouvelles activités/établissements seront

---

<sup>1</sup> Par résidence, on entend ici le lieu où la personne réside majoritairement dans l'année.



privilié.e.s les éducateurs et éducatrices qui ont le moins travaillé pour le CDS09 dans l'année et les années précédentes, en appliquant au préalable le point C.

F. Un établissement/une année/une activité = le même cadre. L'éducatrice ou l'éducateur doit s'engager à assurer toutes les activités spéléo ou (exclusif) canyon de l'année pour un même établissement. En cas de groupe dont la taille est importante, plusieurs éducateurs ou éducatrices peuvent assurer l'encadrement en même temps, mais ce sont aussi toujours les mêmes. Sauf en cas de force majeure, il n'est pas possible de déléguer directement à un autre cadre et dans ce cas, c'est le CDS09 en lien avec l'établissement qui décident à quel éducateur ou éducatrice proposer la poursuite de l'activité. En cas d'empêchement, le CDS09 doit donc être prévenu par l'éducatrice et éducateur au plus vite pour réattribuer l'activité, qui peut l'être pour toutes les sorties restantes de l'année, suivant le choix conjoint de l'établissement et du CDS09.

G. Tout problème, incident, accident, désaccord entre l'éducateur ou l'éducatrice et l'établissement doit être transmis au plus vite au Conseil d'Administration du CDS09. Tout désaccord sera discuté par le Conseil d'Administration du CDS09 avec les éducateurs ou éducatrices concernés dans le but de rechercher des solutions ensemble.

H. Le suivi pédagogique a lieu à la demande de l'enseignant avec l'éducateur ou l'éducatrice.

Le chargé de mission du CDS09 doit être associé aux réunions si elles ont lieu, être prévenu par avance des dates et lieux prévisionnels des sorties et des modifications éventuelles. Après la sortie, l'éducateur ou l'éducatrice fait parvenir au chargé de mission du CDS09 un petit compte-rendu comportant un rappel de la date et du lieu, le nombre d'élèves concernés, les noms et fonctions des adultes présents, un résumé du déroulement de l'activité, des problèmes éventuellement rencontrés. Ce compte-rendu permet de réaliser le bilan annuel et de valider les paiements auprès du trésorier du CDS09.

Les règles techniques émises par la FFS sont consultables sur <https://ffspeleo.fr/organiser-son-projet.html>.



# Bilan financier 2025



COMITE DÉPARTEMENTAL DE SPÉLÉOLOGIE DE L'ARIÈGE  
FÉDÉRATION FRANÇAISE DE SPÉLÉOLOGIE  
COMPTE DE RESULTATS 2025

CHARGES	MONTANT	REALISE	PRODUITS	MONTANT	REALISE
<b>Matériel</b>			<b>Reprises sur amortissements et provisions</b>		
Matériel technique Secours	958,00 €	118,89 €	Projets scolaires	920,00 €	920,00 €
Matériel équipement cavités	3 200,00 €	- €	Engagement subvention SDIS	2 208,00 €	2 208,63 €
Matériel EDSC	500,00 €				
<b>Formations - Stages Nationaux</b>			<b>Cotisations Clubs</b>	128,00 €	112,00 €
Stages Perf SFP1/SFP2	1 000,00 €	693,00 €			
Stages divers	- €	902,50 €	<b>Subventions</b>		
Stage SSF E/EC CPT	2 100,00 €	2 310,00 €	ANS formations	1 500,00 €	1 000,00 €
<b>Formations et Projets CDS</b>			ANS projets scolaires	600,00 €	600,00 €
Formations secours CDS09 et exercice	500,00 €	664,72 €	ANS découverte	1 500,00 €	- €
Location de salle	150,00 €		ANS Equipt cavités	800,00 €	500,00 €
<b>Entretien Maintenance</b>			Conseil Département 09 2025	1 500,00 €	1 200,00 €
Contrôle EPI matériel EDSC			Conseil Département Equipt cavités	1 200,00 €	
Analyseurs de gaz		488,20 €	Pyrène Science	400,00 €	250,00 €
<b>Gestion</b>			SDIS	3 500,00 €	3 500,00 €
Fonctionnement	120,00 €	95,99 €	Subvention BOP Sports Equipt cavités	1 200,00 €	
Banque	125,00 €	124,58 €	SDIS Rembt, Secours	- €	257,54 €
Cotisation CDOS	50,00 €	50,00 €	<b>Vente produits</b>		
Publicité et publications	250,00 €	250,00 €	Rachat matériel personnel	350,00 €	625,00 €
Assurances JNSC	436,00 €	436,00 €	Mise en securite - Grotte de Camalhot	- €	461,60 €
Achats petit matériel	- €	60,00 €	<b>Autres</b>		
Régularisation		90,00 €	FFS EDSC 2024	297,00 €	297,00 €
<b>Déplacements</b>			EREA Pamiers 2024/2025	1 840,00 €	2 070,00 €
Equipement cavités	1 500,00 €	739,66 €	Collège SEIX 2024/2025	690,00 €	690,00 €
SSF	6 000,00 €	5 931,16 €	Collège SEIX 2025/2026	240,00 €	
CA + commissions	2 000,00 €	1 119,50 €	Collège Bayle 2024/2025	690,00 €	690,00 €
Action Découverte		596,23 €	Collège Bayle 2025/2026	240,00 €	
<b>Prestations de services</b>			AS Bayle 2024/2025	1 380,00 €	
EREA Pamiers 2024/2025	2 300,00 €	2 300,00 €	Collège Camel 2024/2025	- €	240,00 €
Collège SEIX 2024/2025	920,00 €	920,00 €	FFS JNSC 2024	686,00 €	686,00 €
Collège SEIX 2025/2026	480,00 €	- €			
Collège Bayle 2024/2025	920,00 €	920,00 €			
Collège Bayle 2025/2026	480,00 €	- €			
AS Bayle 2024/2025	1 380,00 €	- €			
Collège Camel 2024/2025	- €	240,00 €	<b>Abandons de frais</b>		
Prestations clubs 2025	2 100,00 €	720,00 €	Abandons de frais SSF	4 000,00 €	5 522,20 €
Autres projets CDS non finalisés	1 900,00 €		Abandon CA et Commissions	2 000,00 €	1 119,50 €
SSF Rembt. Secours		257,54 €	Abandons de frais Equipt cavités	1 500,00 €	739,66 €
			Abandons de frais Découverte		596,23 €
<b>Dotations aux provisions</b>					
Reports Projets scolaires		360,00 €	<b>Intérêts</b>		
Reports Subvention SDIS		2 178,83 €	Intérêts sur Livret A - LCL		482,22 €
Reports Fête de la science					
Reports Equipement de cavités		500,00 €			
Reports reliquats prestations		480,00 €			
<b>TOTAL CHARGES</b>	<b>29 369,00 €</b>	<b>23 546,80 €</b>	<b>TOTAL PRODUITS</b>	<b>29 369,00 €</b>	<b>24 767,58 €</b>
RESULTAT (Bénéfice si positif - perte si négatif)		1 220,78 €			



# Comptes-rendus des clubs 2025

## Groupe Spéléologique du Couserans

En 2025 le GSC compte 35 adhérents dont 2 sympathisants fédérés sur un club de la Haute-Garonne ; 23 hommes, 12 femmes, (5 seniors de plus de 60 ans, 24 membres de 26 à 60 ans, 4 de 18 à 26 ans et 2 jeunes de moins de 18 ans).

A notre actif :

**des classiques** : en Ariège, Haute-Garonne, Aude, Savoie, Haute-Savoie, Hérault, Ardèche, Vercors, et à l'étranger pour les plus chanceux (Autriche, Maroc, Brésil),

**de la prospection, de la désob et de l'explo** sur le coin, avec de la première dans un trou prometteur,

**entraînement technique et exercices secours** : participation aux divers entraînements techniques et barnums Ariégeois, dans la Hte Garonne, l'Aude et la Lozère,

**du canyon** : pas de sortie club, mais 2 membres sont très actifs individuellement,

**des sorties scientifiques** : collecte bio, en France et à l'étranger (Philippines, Suisse, Italie)

**formations** : stage archéologie niveau 2 pour 2 membres,, stage SSF pour 1 membre gestion et CT,

**plongée** : pas mal de sorties plongées en Espagne et les Bouches du Rhône en expo, topo et collecte bio, encadrement initiation,

**camps** : Cigalère pour 5 personnes,

**expéditions** : exploration dans le massif de la Vanoise pour 2 membres,

**Participation à des événements scientifiques** : Cave Monitoring Workshop en Dordogne pour 2 membres, journée AFK dans le Vercors, organisation et intervention à l'école d'été au Maroc pour 2 membres,

**participation aux instances fédérales** : congrès régional, congrès international au Brésil, suivi de la RNNS, réunion CDS, réunions COPIL Natura 2000.



En conclusion encore une année bien remplie avec des activités variées et des membres motivés pour se retrouver à nouveau sous terre en 2026.

## Bilan Activités - GSF 2025

17-18 janvier : Assemblée générale du GSF à Baulou

14 participants GSF

1 février : Stage photo organisé par le CDS09 à Lombrives

2 participants GSF

7-8 février : Gouffre de Peillot (aval) à Cazavet

5 participants GSF

16 février : AG CDS 09 à Baulou

3 participants GSF

22 mars grotte de Lherm

8 participants GSF

12-13 avril entraînement secours SSF09 Ussat

4 participants GSF

1-3 mai Cadarcet trou souffleur

4 participants GSF

24 mai exercice secours SSF09 Lombrive

4 participants GSF

7-9 juin congrès les Eyzies

1 participant GSF



5-6 juillet Saleich Coume Raymonde – réseau bleu

2 participants

07-13 juillet

1 participant aux fouilles paléontologiques sur le plateau de Sault, Vaucluse.

24 août Perte du Portel

2 participants GSF

5 octobre JNSC à la mine d'Unjat

5 participants GSF – 25 visiteurs

30 octobre Conférence à Revel de J-P Calvet

? participants

10-11 octobre Cadarcet - Baulou

Séance photo dans la galerie Rough (4 participants GSF) + Activités diverse

10-11 octobre Entraînement secours régional

2 participants GSF

9 novembre Sortie photo à la mine d'Unjat – grande salle réseau supérieur

5 participants GSF

7 décembre Sortie photo à la mine d'unjat – réseau des 800 m

4 participants GSF



## Bilan d'activité 2025, les Rinoflesses !

- Comme l'an dernier, une petite année
- 51 sorties, une bonne partie avec d'autres clubs
- Seulement 4 sorties à 3 membres ou plus
- 3 sorties avec les enfants, on travaille avec la relève
- Toujours une belle participation aux exercices secours



## SCArize 2025 – Bilan d'activité

### 2.1 – Rapport moral de la Présidente, Nicole Ravaïau

Nicole Ravaïau accueille les 2 nouvelles adhérentes pour 2026, Sandra et Murielle, toutes deux présentes à l'A.G., ainsi que Thomas Cuypers, de l'Ana Cen Ariège, excusé, avec qui nous travaillons depuis de nombreuses années, et qui intègre notre club.

A cette occasion, Nicole fait un petit historique du club, et rappelle ses fondements, ses valeurs.

Richard Lebas, un des trois fondateurs du club, nous a quittés ce printemps, et sa mémoire est rappelée. L'année 2025 a été difficile pour le SCArize.

2025 a aussi été l'année anniversaire des 50 ans du club, et les festivités organisées à cette occasion en juillet ont fédéré de nombreuses personnes, près de 100, du club, des anciens, venant d'autres clubs, ou non-spéléos. Ce fut une semaine intense, de rencontres et de retrouvailles.

Le SCArize privilégie l'activité scientifique et la coopération, travaillant avec de nombreux partenaires : Ana Cen Ariège (Conservatoire d'espaces naturels Ariège), Grottes et Archéologie, Autour du Sédour, le GEB (Groupe d'Etudes Biologiques) de la FFS. Des sorties et manifestations communes sont organisées durant l'année.

Le club s'est historiquement intéressé aux mines, et cette activité a repris de l'importance depuis quelques années, dans le secteur du Séronais ou du Sédour.

Une sortie club est organisée chaque première fin de semaine du mois, le samedi ou le dimanche, et d'autres sorties en fonction des disponibilités et demandes de chacun. Il ne faut pas hésiter à proposer des sorties.

Le club participe aux congrès régionaux, et nationaux selon la localisation, organisant souvent des stages à cette occasion.

L'ambiance conviviale est un pilier de notre club, auquel nous sommes très attachés.

***Le rapport moral est approuvé à l'unanimité***

## 2.2 - Bilan activités présenté par Marilys Benoit (réactualisé au 31/12/2025)

Nous étions 15 adhérents en début d'année, 14 ensuite avec 7 hommes (dont 2 jeunes et 2 plus de 60 ans) et 7 femmes (dont 4 plus de 60 ans).

Pour 2026, nous accueillons dans le club Sandra, Murielle, et Thomas ; bienvenue à eux.

Il y a eu 121 journées calendaires d'activité -J- (dont 11 avec multi-activité), représentant 408 journées-participants – JP - (125 J/445 JP en 2024).

### Répartition des journées :

Activités	Somme - Jours	Somme - SCA JP
Classique	12	43
Formation	1	7
Initiation	5	27
Manifestations	38	142
Mines	9	27
Prospection	4	4
Réunion	33	76
Scientifique	30	82
<b>Total Résultat</b>	<b>132</b>	<b>408</b>



Les manifestations ont représenté 30 % des journées d'activité, et 37 % des journées participants, avec 3 manifestations importantes : les 50 ans, les congrès régional (St Pé de Bigorre) et national (Les Eyzies).

37 JP du club pour l'anniversaire des 50 ans, avec une centaine de personnes ayant participé aux sorties, présentations ou expositions.

32 JP à Saint Pé, 6 personnes

49 JP aux Eyzies, 6 personnes

Les sorties à visée scientifique restent au cœur de notre activité, avec 20 % environ des journées et des journées participants : suivi des populations de chiroptères en partenariat avec l'Ana Cen Ariège, stand à la fête de la science (avec utilisation de la maquette du karst, conçue par le CSRO), mais aussi protocole de suivi de la faune d'entrée de cavité à Pichobaco (protocole Commission Scientifique FFS, 1 visite tous les 2 mois, Nicole et Pierrette), activités avec l'Association Autour du Sédour (sorties, Journées du Patrimoine) avec Grottes et Archéologie (Amène ton caillou, festi dolmen...) et quelques autres sorties.

1 journée par mois environ pour les visites de classiques, sachant qu'à cela s'ajoutent les sorties lors des congrès, au nombre de 6, plus 3 visites de cavités aménagées (comptabilisées dans les manifestations).

L'activité autour des mines et carrières garde sa dynamique (9/27), avec plusieurs visites dans le Séronais, et les visites en lien avec « Autour du Sédour ».

Toujours quelques journées d'initiation et d'entraînement, lors des JNSC, mais aussi lors des 50 ans et pour de nouveaux adhérents. Au total 45 personnes initiées : 28 femmes et 17 hommes, 7 enfants et 38 adultes. Nous pouvons aussi ajouter les 23 personnes qui ont été assurées pour la sortie « concert des 50 ans ».

33 journées de réunions, dont 8 consacrées spécifiquement au projet de réserve RNNS (information, étude des documents, rédaction, rencontre avec commissaires enquêtrices...).



Un avis favorable avec 3 réserves et 2 recommandations a été émis le 24 novembre par la commission d'enquête, à la suite de l'enquête publique.

Le SCA se positionne donc toujours comme un club tourné vers l'extérieur, avec un volet scientifique marqué, la participation à de nombreuses manifestations organisées au niveau national, régional, départemental, par la FFS, des associations, par nous-mêmes...et ce dans une ambiance toujours conviviale.

***Le bilan d'activité est approuvé à l'unanimité***



Fédération Française  
de Spéléologie

-----  
Comité Départemental de Spéléologie de l'Ariège  
- 2, avenue de l'Ariège – 09000 Foix  
Association agréée pour la protection de la nature et de l'environnement depuis 1982  
[www.cds09.com](http://www.cds09.com)



## Spéléo Club du Haut-Sarbarthez

Le registre du club recense pour l'année 2025, 120 sorties avec une moyenne de 3 participants. Il faut ajouter à ce nombre les manifestations fédérales (réunions, congrès, etc..), ainsi que quelques sorties montagne.

### EXPLORATIONS ET RECHERCHES

#### **Massifs du MT Béas et MT Ceint :**

- Gouffre Georges : suite des explorations en divers points du réseau. Gouffre de la grande coulée, suite des explorations à la base du P70, progression de 50 m env., arrêt sur étroiture avec courant d'air en 2 endroits. Suite de désobstruction dans le gouffre P33, descente d'un P10, arrêt sur étroiture.
- Prospection et désobstruction dans la zone des P et des A au-dessus du gouffre de la grande coulée, recherche d'une entrée supérieure. Désobstruction au P19 toujours en cours.
- Repérage GPS et marquage des cavités.

#### **Le Haut-Sabarthez :**

- Explorations et désobstructions à Lombrives. Reprises des réseaux SCHS N° 1 et N° 2 derrière le siphon des Toulousains + levé topo pour avoir les altitudes du réseau
- Prospection sur le cap de la Lesse (explo grotte 30m env)
- Prospection sur Lujat
- Visite mines à Arnave
- Diverses prospections et désobstructions dans le Sabarthez.
- Désobstruction dans les grottes de Sainte Eulalie + prospection
- Recherche, repérage GPS, marquage et visite des cavités déjà connues du secteur.



## ACTIVITÉS TECHNIQUES ET ENSEIGNEMENT

- Sorties d'initiation et de perfectionnement sur le département de l'Ariège (Haut-Sabarthez, Massif du Mt-Béas).
- Plusieurs formations techniques + entraînements ont été organisés pour les nouveaux membres.

## SECOURS SPÉLÉO

### **Le SCHS a été présent aux diverses actions liées aux secours :**

- Le club a été représenté aux réunions du SSF 09.
- Laurent a participé à la maintenance du lot ASV
- Robert et Vincent G participent aux recherches sur la désobstruction pour le SSF National.
- Robert a organisé le stage désobstruction pour le SSF Nat.
- Vincent a encadré le stage désobstruction SSF national.
- Organisation d'une journée recyclage/formation désobstruction pour le SSF 09 et 11.
- Participation à la mise à jour/entretien du matériel SSF du département.
- Robert a participé aux réunions du conseil technique du SSF national, ainsi qu'aux réunions de refonte du Certificat de Préposé au Tir et du dossier Pailles.
- Participation à la journée de formation technique + exercice secours 09.
- Participation à l'exercice secours SSF 11.
- Participation à la journée ASV 31.
- Robert a participé à un WE dans le 06 pour le dégagement de victime sous bloc.

## VIE FÉDÉRALE

- Participation à l'Assemblée Générale et aux réunions du Comité directeur du CDS.

- Participation au congrès national aux Eyzies.

#### ACTIVITÉS CANYON

- Quelques sorties à la Réunion.

#### ACTIVITÉS DIVERSES

- suite de l'aménagement du nouveau local
- Visite de classiques dans le département (Haut-Sabarthéz, massifs du MT Béas et Mt Ceint, Sourroque).
- Visite de classiques sur le massif d'Arbas, dans le 11.
- Visite de tunnels de lave sur l'île de la Réunion.
- Participation aux Journées Nationales de la Spéléologie en juillet et octobre.
- Participation au forum des associations de Tarascon.
- Participation aux journées de la science avec le SC Arize à Montgailhard.
- Relevé des mesures des sondes baro-thermométriques de part et d'autre de la jonction Niaux-Lombrives dans le cadre d'une étude aérologique autour du Salon Noir pour la protection des peintures préhistoriques. (Patrick S)
- Patrick S : organisation des 23° RIK-RAK en Ariège. Plusieurs conférences et visites de grottes autour de Tarascon. Participation de Laurent et Patrice à l'encadrement.
- Formation géologie pour les guides de grottes de la Vache (Patrick).
- participation à Karst 2025 dans le Vercors.
- Participation à la mission Deep time 2.
- participation aux copil Natura 2000 des Quies du Tarasconnais et étang de Lers - Mont Ceint (Robert/Patrick).
- désinstallation de la station hydrométrique à la résurgence d'Alliat.
- surveillance des portes de la grotte de Fontanet.
- participations aux réunions en Mairie + préfecture pour le classement aux monuments historiques de la grotte de Fontanet.



- dans le cadre de l'enquête publique sur le projet de la RNNS 09 visite de Siech.  
Participants : Marie-Christine Fauré, présidente de la commission d'enquête et Evelyne Chéron membre de la commission d'enquête (Patrick S).

Publications - Présentations :

**Présentations au RIK-RAK :**

Grottes de Bédeilhac et de Lombrives, Réactivation d'un karst Néogène par les glaciers quaternaires, Patrick Sorriaux et Patrice Baby.

Cavités hypogènes d'Ussat-les-Bains, Ph. Audra, P. Sorriaux et J.Y. Bigot.

**Présentations aux rencontres d'octobre :**

- Traçage de la perte du Riou à Génat aux sources de NaouFounts à Alliat, P. Sorriaux et J.C. Gayet.



Fédération Française  
de Spéléologie

-----  
Comité Départemental de Spéléologie de l'Ariège  
- 2, avenue de l'Ariège – 09000 Foix  
Association agréée pour la protection de la nature et de l'environnement depuis 1982  
[www.cds09.com](http://www.cds09.com)



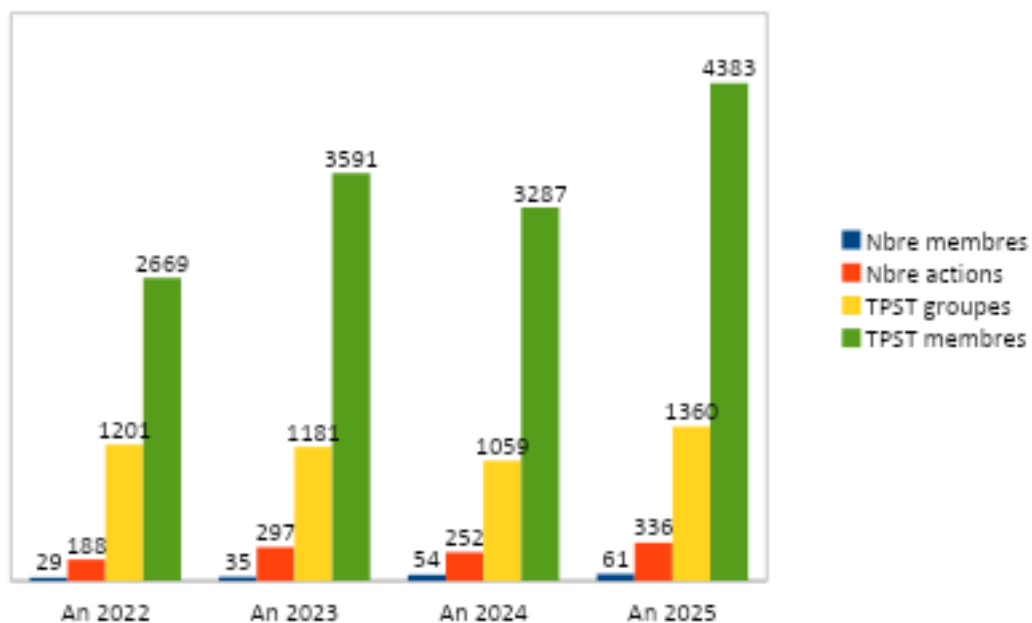
## Société Spéléo Ariège Pays-d'Olmes

Actions	Nbre actions	Nbre de sorties/actions par départements / lieux		
Action fédérale	10	7	Ardèche	5
Archéologie	26	9	Ariège	13
Canyon	25	11	Aude	8
Classique	106	12	Aveyron	6
Dépollution	1	19	Corrèze	1
Désobstruction	12	24	Dordogne	6
Équipements, Topo-guides, fiches	13	25	Doubs	1
Exploration	19	31	Haute-Garonne	20
Formation initiation	31	34	Hérault	3
Géologie	7	38	Isère	2
Photographie	33	46	Lot	19
Repérage prospection	6	64	Pyrénées Atlantiques	2
Secours et exercices	19	65	Hautes Pyrénées	3
Stage	1	66	Pyrénées Orientales	1
Topographie	17	69	Rhône	1
Administration fédérale	7	78	Yvelines	2
Pointage GPS	2	81	Tarn	1
Autre	1	91	Essonne	1
Total	336	97	La Réunion	8
		4		
			Catalogne	2
			Espagne	11
			Pays de Galles	6
			Total	233

Par groupes		Nbre spéléos x nbre sorties
TPST (h)	1023	3325
Tps extérieur (h)	336,5	1058
Cumuls (h)	1359,5	4383







Fédération Française  
de Spéléologie

-----  
 Comité Départemental de Spéléologie de l'Ariège  
 - 2, avenue de l'Ariège – 09000 Foix  
 Association agréée pour la protection de la nature et de l'environnement depuis 1982  
[www.cds09.com](http://www.cds09.com)



# Budget prévisionnel 2026

 COMITE DÉPARTEMENTAL DE SPÉLÉOLOGIE DE L'ARIÈGE FÉDÉRATION FRANCAISE DE SPÉLÉOLOGIE Le trésorier Jerome Pasquio 			
BUDGET PREVISIONNEL 2026			
CHARGES	MONTANT	PRODUITS	MONTANT
<b>Matériels</b>		<b>Reprises sur amortissements et provisions</b>	
Matériel technique secours	1 628,00 €	Projets scolaires	360,00 €
Achat petit matériels	60,00 €	Engagement subvention SDIS	2 178,00 €
Matériel équipement cavités	5 300,00 €	Projets Equipements	500,00 €
Matériel pédagogique (Maquette Karst)	500,00 €	*	- €
<b>Formations - Stages Nationaux</b>		<b>Cotisations Clubs</b>	
Stages FFS	713,00 €		112,00 €
Stages SSF	665,00 €	<b>Subventions</b>	
		ANS formations	2 000,00 €
		ANS projets scolaires	1 024,00 €
		ANS découverte	500,00 €
<b>Formations et Projets CDS</b>		ANS Equipt cavités	
Formations secours CDS09 et exercice	500,00 €	Autres Subventions (LVAD,...)	- €
Location de salle SSF	150,00 €	Conseil Département - Fonctionnement	120,00 €
Fête science	660,00 €	Conseil Département P1 Formations	500,00 €
Formations/Stages CDS	1 200,00 €	Conseil Département P2 Scolaires	- €
		Conseil Département P3 Découvertes	160,00 €
		Conseil Département P4 Equipement	800,00 €
<b>Entretien Maintenance</b>		Pyrène Science	
Entretiens/Maintenances matériels SSF	- €	SDIS	3 500,00 €
		FDVA2 (Fond pour le Developement de la Vie Associative)	3 000,00 €
<b>Gestion</b>			
Fonctionnement	120,00 €	<b>Vente produits</b>	
Banque	130,00 €	Rachat matériel	- €
Cotisation CDOS	50,00 €		
Assurances JNSC	436,00 €	<b>Autres</b>	
Aide aux expéditions	300,00 €	FFS EDSC 2025	
		EREAM Pamiers 2025/2026	1 920,00 €
<b>Déplacements</b>		Collège Seix 2025/2026	
Frais de déplacement SSF	6 000,00 €	Collège Bayle 2025/2026	768,00 €
Frais de déplacement CA et Comissions	1 000,00 €	Collège Bayle 2026/2027	768,00 €
Frais de déplacement Equipemnt Cavités	1 500,00 €	EREAM Pamiers 2026/2027	250,00 €
Frais de déplacement Autres	6 000,00 €	Collège SEIX 2026/2027	- €
	- €	Collège Bayle 2026/2027	500,00 €
		AS BAYLE 2026/2027	- €
<b>Prestations de services</b>		Lycée CAMEL 2026/2027	
Prest clubs JNSC	660,00 €		400,00 €
EREAM Pamiers 2025/2026	2 400,00 €		
Collège Seix 2025/2026	960,00 €	FFS JNSC 2025	436,00 €
Collège Bayle 2025/2026	960,00 €	SDIS Rembt, Secours	- €
EREAM Pamiers 2026/2027	250,00 €		
Collège SEIX 2026/2027	- €	<b>Abandons de frais</b>	
Collège Bayle 2026/2027	500,00 €	Abandons de frais SSF	5 100,00 €
AS BAYLE 2026/2027	- €	Abandon CA et Commissions	1 000,00 €
Lycée CAMEL 2026/2027	500,00 €	Abandons de frais Equipt cavités	1 500,00 €
		Abandons de frais autres (fête sciences, stages CD, etc.)	4 078,00 €
SSF		Provisions matériels pédagogique	500,00 €
<b>Autres projets CDS non finalisés</b>			
Autres projets CDS non finalisés	132,00 €		
<b>TOTAL CHARGES</b>	<b>33 274,00 €</b>	<b>TOTAL PRODUITS</b>	<b>33 274,00 €</b>

